




ARCHIVO MUNICIPAL DE TORREÓN



BIBLIOTECA DIGITAL



C. ACUÑA 140 SUR, TORREÓN, COAHUILA, MÉXICO.
TEL.: (52) (871) 716-09-13

www.torreon.gob.mx/archivo

 Archivo Municipal de Torreón Eduardo Guerra

 @ArchivoTRC

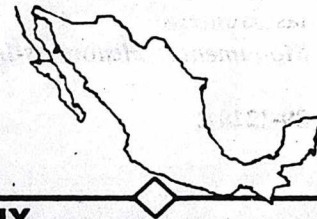


Gobierno del Estado

C A T A L O G O
N A C I O N A L

Monumentos Históricos Inmuebles

C O A H U I L A

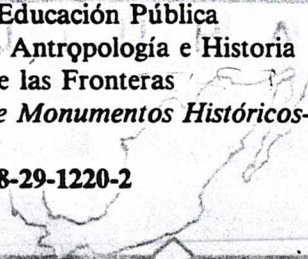


• MUNICIPIOS TOMO IX

COLEGIO DE ARQUITECTOS DE LA -
COMARCA LAGUNERA, A.C.
BLVD. REVOLUCION 1507 OTE.
TELS. 17-80-10 Y 13-59-23
TORREON, COAH.

Torreón

D.R. © Secretaría de Educación Pública
Instituto Nacional de Antropología e Historia
Programa Cultural de las Fronteras
Catálogo Nacional de Monumentos Históricos-Inmuebles, Estado de Coahuila
ISBN 968-29-1211-3
TOMO IX. ISBN 968-29-1220-2
Impreso en México
Julio de 1986



• MUNICIPIOS TOMO IX

SECRETARÍA DE EDUCACIÓN PÚBLICA
INSTITUTO NACIONAL DE ANTHROPOLOGÍA E HISTORIA
PROGRAMA CULTURAL DE LAS FRONTERAS
CÁLOGO NACIONAL DE MONUMENTOS HISTÓRICOS-INMUEBLES
ESTADO DE COAHUILA

Tomson

CATALOGO NACIONAL DE MONUMENTOS HISTORICOS INMUEBLES



COAHUILA

COLEGIO DE ARQUITECTOS DE LA
COMARCA LAGUNERA, A.C.

BLVD. REVOLUCION 1507 OTE.

TELS. 17-80-10 Y 13-59-23

TORREON, COAH.

Sonia Lombardo de Ruiz
Directora de Monumentos Históricos

P R E S E N T A C I O N

“Para cuidar de la conservación de los monumentos, objetos artísticos e históricos, se hará un inventario riguroso que los contenga debidamente clasificados”.¹ Así se expresa, ya desde 1914, en la Ley Sobre Conservación de Monumentos Históricos y Artísticos y Bellezas Naturales, Capítulo 1o., Artículo 3, el interés del Estado Mexicano por conocer el patrimonio histórico, cuando tenía a su cargo esta función la Inspección Nacional de Monumentos Artísticos e Históricos.

Un poco más tarde, el gobierno carrancista reitera este interés y toma conciencia de la necesidad de que colaboren en esta tarea, tanto los gobiernos estatales como la sociedad en general, pues la Ley sobre Conservación de Monumentos, Edificios, Templos y Objetos Históricos o Artísticos emitida en 1916, dice a la letra en su Artículo 11:

“La Secretaría del despacho, los Gobiernos de los Estados y los particulares, están obligados a prestar toda clase de facilidades a la Dirección General de las Bellas Artes en su obra de inventariar los bienes materiales de esta ley. Al efecto remitirán a la Dirección General de Bellas Artes, dentro del plazo de seis meses a partir de la promulgación de esta ley, una lista de los edificios, monumentos, templos y objetos bajo su dependencia y que a su juicio sean de interés histórico o artístico”.²

Los textos legales arriba citados son evidencia de una larga tradición en México por conocer los testimonios de la historia social y política del país como objeto de estudio para ampliar la conciencia histórica de los mexicanos, y el poder planear su conservación como elementos que en la vida cotidiana satisfagan la necesidad de arraigo y de identidad nacional de los grupos sociales. Sin embargo, por diversas razones, en el pasado esta labor de inventario y catalogación se postergó, o bien se hizo sólo parcialmente y en una mínima porción, generalmente como valiosos esfuerzos individuales que invertían una gran cantidad de tiempo en su realización.

En la actualidad, la Ley Federal sobre Monumentos y Zonas Arqueológicas, Artísticas e Históricas le confiere al Instituto Nacional de Antropología e Historia, entre otras funciones, la de catalogar los monumentos históricos.

¹ Alejandro Gertz Manero. *La defensa jurídica y social del patrimonio cultural*. México, Fondo de Cultura Económica, 1976:66 (Colección Archivo del Fondo, 74).

² *Ibid.*, 76.

Por otra parte, y en virtud de las funciones antes mencionadas, el Programa Cultural de las Fronteras, habiendo recogido como una demanda de la población fronteriza, la necesidad de que se llevara a cabo el Catálogo de Monumentos Históricos de esa Región, encargó a la Dirección de Monumentos Históricos del Instituto Nacional de Antropología e Historia, la coordinación del proyecto. Su realización fue posible gracias al apoyo presupuestal de la Secretaría de Programación y Presupuesto, del Programa Cultural de las Fronteras, de los Gobiernos de los Estados y del Instituto Nacional de Antropología e Historia.

Es así que el presente catálogo cumple simultáneamente con una de las metas del Programa Cultural de las Fronteras —la de reforzar la identidad nacional, fomentando el conocimiento del patrimonio cultural de los estados fronterizos—, y con la primera etapa del Proyecto Nacional de Catálogo de Monumentos Históricos, que el Instituto Nacional de Antropología e Historia propuso en su Programa Nacional de Conservación.

Su importancia radica en que por primera vez se lleva a cabo un trabajo intensivo, en un lapso muy corto y en un vasto territorio, obteniendo resultados inmediatos.

Importante también fue que se iniciara la catalogación de los monumentos de la región norte de México que, por razones de la estructura política centralista, no había sido nunca objeto de un proyecto de esta magnitud. La información que aporta este Catálogo, por incipiente que sea, incorpora al conocimiento del patrimonio cultural del país un riquísimo acervo que modificará necesariamente la concepción de la arquitectura nacional.

Por último, y quizá lo más importante, es que en este proyecto se demuestra que un gran reto, como lo era el de realizar una catalogación masiva y extensiva sólo puede lograrse con una gran respuesta, como ya bien se apuntaba en la ley de 1916: con un esfuerzo colectivo. Sólo la participación de la comunidad, de las autoridades municipales, de los gobiernos de los Estados y del gobierno Federal, coincidiendo en su interés respecto a la conservación del patrimonio cultural, hizo realidad el Proyecto de Catalogación de los monumentos Históricos en los Estados de la Frontera Norte.

La Dirección de Monumentos Históricos deja manifiesto aquí su reconocimiento a su invaluable colaboración.

COLEGIO DE ARQUITECTOS DE LA
COMARCA LAGUNERA, A. C.
BLVD. REVOLUCION 1507 OTE.
TELS. 17-80-10 Y 13-59-23
TORREON, COAH.

Sonia Lombardo de Ruiz,
Directora de Monumentos Históricos

AGRADECIMIENTOS

El Instituto Nacional de Antropología e Historia, a través de su Dirección de Monumentos Históricos, agradece el apoyo brindado por el Gobernador del Estado de Coahuila, Lic. José de las Fuentes Rodríguez para la elaboración de este Catálogo, y de sus colaboradores: Director de Educación Pública, Prof. Leopoldo Vega Urbina; Jefe del Departamento de Museografía del Programa Cultural de las Fronteras de la misma Dirección, Prof. Raymundo Ramos Aguirre y, muy especialmente, al Ing. José Luis González Gómez. Agradece, asimismo, el apoyo del Coordinador General para la Descentralización Educativa de la Secretaría de Educación Pública, Lic. Ignacio Vázquez Torres; al Director General de la Unidad de Servicios Educativos a Descentralizar en el Estado, Arq. Ismael Ramos Martínez, al Director de Apoyo y Seguimiento de la Dirección General de Coordinación y Enlace, Dr. Luis Gámez Jiménez; al Jefe del Departamento de Control y seguimiento de la misma Dirección, Prof. Jesús Cañizo Cuevas; al Director General de Capacitación y Mejoramiento Profesional del Magisterio, Prof. Humberto Jerez Talavera, y al Jefe del Departamento de Apoyo a la Educación Básica, de la Unidad de Servicios Educativos a Descentralizar en Coahuila, Profa. Ma. del Carmen Krasnohira Zertuche. Agradece también a los supervisores de zona escolar, directores y maestros de escuelas primarias y secundarias, federales y estatales, así como a las autoridades municipales y a la comunidad en general.

Asimismo, la Dirección de Monumentos Históricos agradece la colaboración y ayuda brindada por las siguientes personas: los cronistas de: Saltillo, Lic. Armando Fuentes Rodríguez; de Monclova, Sr. Daniel Menchaca, y de Francisco I. Madero, Prof. Gumaro Tonche Flores; al encargado del templo de San Ignacio, en Parras, a los ingenieros Eulogio Flores y Marco Antonio González de la Universidad Autónoma Agraria, a Antonio Narro; al Sr. Joaquín Villarreal Peña, Director de la Casa de la Cultura en Piedras Negras, y a los señores Régulo Zapata y Juan Llanos, de Múzquiz, y Reyes Mireles, de San Pedro de las Colonias.

La Coordinación del Catálogo se realizó en la Dirección de Monumentos Históricos, a través de su Departamento de Estudio y Catálogo de Monumentos. Participaron directamente, la Jefe, Eugenia Prieto Inzunza; el Subjefe, Roberto Jaramillo Lara y la coordinación técnica del Departamento a cargo de Ivone Arámbula Álvarez. Sus integrantes se encargaron de la preparación de la publicación, Ivone Arámbula, en el diseño y supervisión del montaje; Jorge Rojas Ramírez, en la revisión del material montado; Ignacio Angulo Villaseñor y Jesús Loza González, en la supervisión de los dibujos; además, Aurelio Almanza Mercado y Mariano Vélez

Lira. La realización del Manual en el que se apoyó la catalogación estuvo a cargo de la propia coordinación: Ivone Arámbula, Gabriela Dena Bravo, Juan Antonio Siller Camacho y Yolanda Terán. Se contó, asimismo, con la participación del Centro de Documentación de la DMH, de su Jefe, Virginia Guzmán Monroy y de sus colaboradores para el revelado de rollos e impresión de fotografías: Jorge Acevedo Mendoza, Jesús Domínguez Gudiño, Ramón Fernández Laguna, Jorge L. Guerrero Huerta, Carlos Segura Martínez y Juan Valdivia Aranda. Ruth Solís Vicarte, del Departamento de Difusión de la DMH, asesoró la redacción. María de Lourdes Lara, del mismo Departamento, coordinó la difusión como apoyo al Catálogo. Laura García Cortés, del Departamento de Zonas de Monumentos, adiestró a los grupos, y Glorinela González Franco realizó la investigación histórica.

Para la realización de los dibujos se contó también con el trabajo de servicio social, prestado por estudiantes y pasantes de arquitectura e historia de la Universidad Iberoamericana: el Instituto Superior de Arquitectura, las Escuelas, Nacional de Antropología e Historia y la de Estudios Profesionales de Aragón, y el Centro de Estudios Tecnológicos Núm. 2; con becas otorgadas por la Comisión Coordinadora de Servicio Social para Estudiantes de Instituciones de Educación Superior. Los pasantes y estudiantes fueron: Aurea Acevedo Mendiola, Ma. Socorro Cervantes García, Sergio Flores Serrano, Cecilia García Reyes, Francisco Hernández González, Norma Infante Suárez, Marcela A. Peña Montes, Juan M. Ramírez Escalante, Ma. Eugenia de la Riva Cervantes, Joel Romero Rodríguez, Leonor Sobrado Ramírez y Gil Soto Aguilar.

Finalmente, participaron en el montaje: Javier Atilano Álvarez, Erasmo Cordero Álvarez, Guadalupe Martínez Solís, Diego Molina Terreros, Ma. Rosario Muciño Parra, Angel Santos Gómez y Marina Bianca Vivancini Reimers. Ma. Del Carmen Palacios Pacheco y Martha A. Palacios Díaz-González, en la correspondencia, archivo y transcripción de programas y presupuestos; el Administrador de la DMH, Felipe Valdéz Cerecero, y sus colaboradores: Virginia Pintos Calette, Guillermo Pineda Ortiz y Leticia Carranco García, en el apoyo administrativo; Hilda R. Combeller en la composición tipográfica, y Lidya Escobedo Méndez, Lucila García Cruz, Ma. del Pilar Guido Robles y Amparo A. Díaz-González en la transcripción.

Sonia Lombardo de Ruiz,
Directora de Monumentos Históricos

COLEGIO DE ARQUITECTOS DE LA
COMARCA LAGUNERA, A.C.
BLVD. REVOLUCION 1507 OTE.
TELS. 17-80-10 Y 13-59-23
TORREON, COAH.

INTRODUCCION

La idea de elaborar un catálogo de monumentos históricos en Coahuila así como en el resto de los estados de la frontera norte de México: Baja California, Baja California Sur, Sonora, Chihuahua, Nuevo León y Tamaulipas, nació hace algunos años cuando los habitantes de esas regiones, en un foro de consulta popular, se manifestaron a favor del conocimiento y la conservación urgente del patrimonio cultural de esas entidades.

La Subsecretaría de Cultura de la Secretaría de Educación Pública consideró la petición hecha y por esta razón propuso un Proyecto de Catálogo para que fuese realizado por el INAH, dependiente de la misma Secretaría, por ser competencia del Instituto el planificar su conservación, según la Ley Federal sobre Monumentos y Zonas Arqueológicas, Artísticas e Históricas del 6 de mayo de 1972.

El objetivo primordial de este Catálogo, además de proporcionar y enriquecer el conocimiento del patrimonio histórico arquitectónico del estado de Coahuila, es el saber cómo está conformado dicho patrimonio y cuáles son sus características.

El Proyecto de Catálogo se apoyó en otros dos denominados: de *Sensibilización escolar* y de *Sensibilización comunitaria*. El primero, tuvo como fin dar a conocer el objetivo del proyecto e invitar a las autoridades de Educación Primaria y Secundaria, federal y estatal, a participar en el mismo, motivando a los alumnos a realizar dibujos y obtener datos de cada uno de los monumentos de su localidad. Esta actividad se realizó durante octubre de 1984, denominado *Mes del Monumento*.

Un segundo apoyo al Catálogo fue la difusión que se llevó a cabo a través de la radio y la televisión, antes y durante el trabajo de campo en los municipios en donde se efectuó la catalogación respectiva.

El trabajo para elaborar el Catálogo fue realizado durante un año y se dividió en tres etapas: en la primera —de cinco meses—, se recopiló información bibliográfica, gráfica, documental y de archivo, se nombraron a los responsables de la catalogación y se programó el trabajo de campo; éste se llevó a cabo en la segunda etapa, —de octubre a noviembre de 1984— y, durante la tercera etapa, se revisó el material obtenido para la preparación de la publicación del Catálogo.

Cuatro grupos recorrieron los municipios del estado. Cada grupo estuvo conformado por cinco personas: un catalogador, un fotógrafo y tres técnicos, integrados por seis personas contratadas en la ciudad de México y, el resto, en Saltillo. El estado se dividió en cuatro regiones y los grupos estuvieron en cada una de ellas para hacer el trabajo de campo, que fue la etapa más importante del Proyecto. Esta consistió en recoger la información para levantar dos tipos de fichas:

- 1) *De Localidad* de aquellas poblaciones en donde había densidad y concentración de monumentos, o monumentos unidos por áreas donde predominan construcciones antiguas u homogéneas en su tipología, o bien monumentos aislados.
- 2) *De Catálogo de Bienes Inmuebles Históricos*, de aquellos edificios vinculados con la historia nacional, regional o local, y de inmuebles construidos a partir del siglo XVI hasta la tercera década del siglo XX, ya fueran religiosos, militares o civiles; de estos, los utilizados para la producción, para el servicio público o de ornato, así como los privados, de arquitectura relevante; entendiéndose por relevante los símbolos de identidad de una localidad, los que son ejemplo aislado de una arquitectura que predominó en el pasado, o por ser de renombre el autor del proyecto o de la construcción.

La información técnica de este Catálogo se presenta de la siguiente forma:
Ficha de localidad. Consta de tres partes: 1) Antecede a la ficha técnica un mapa del municipio,

COLEGIO DE ARQUITECTOS DE LA
COMARCA LAGUNERA, A. C.
BLVD. REVOLUCION 1507 OTE.
TELS. 17-80-10 Y 13-59-23
TORREON, COAH.

en donde se señala la ubicación de la(s) localidad(es) con inmuebles catalogados. El nombre del municipio y el de la(s) localidad(es) con la categoría según el Censo de 1970* y su número de clave. 2) Un plano de la localidad con los datos mínimos necesarios para detectar la ubicación, densidad y concentración de bienes inmuebles históricos, así como áreas con homogeneidad contextual, en una determinada localidad. Esto servirá como trabajo de prospección de campo, para facilitar el determinar prioridades y tipos de localidades a estudiar, para una posible declaración de Zona de Monumentos Históricos.

La simbología utilizada es la siguiente:

Un punto (.) Señala los inmuebles a los que se les ha levantado ficha de catálogo.

Línea en zigzag () Indica áreas cercanas a los monumentos catalogados, en donde existe homogeneidad contextual en un 80 por ciento, por acera.

3) Se incluyen fotografías de algunas aceras de la localidad para completar la visión de conjunto. En algunos casos se agregan datos de la localidad, ya sea en el plano de localización o bien en la ficha de localidad, cuando la cabeza del grupo de trabajo de campo los consideró necesarios, para una mejor comprensión de los inmuebles catalogados.

Ficha Nacional de Catálogo de Bienes Inmuebles. Contiene los datos mínimos necesarios para conocer, en una primera etapa, los inmuebles históricos que son patrimonio de la Nación. Proporciona un conocimiento general de los inmuebles catalogados, que será punto de partida para su protección legal, para determinar tipos y prioridades de intervención y para formar un banco de datos del patrimonio histórico arquitectónico existente; asimismo, para estudios particulares de investigación.

Es básicamente una ficha gráfica, con datos complementarios por escrito. En el anverso de la ficha se encuentran los datos generales del inmueble: número de clave, número de ficha; su localización e identificación; sus características, aspectos legales y contexto inmediato; así como

* "IX Censo General de Población - 1970", Secretaría de Industria y Comercio, Dirección General de Estadística.- Se tomó este censo, a pesar de que ya ha cambiado la composición municipal en casi todos los estados, porque proporciona la información por localidad más detallada que en el censo de 1980. Siendo el municipio la unidad política más cambiante, esta referencia deberá ser constantemente actualizada.

un croquis de la planta baja y fotografía de la fachada principal. En el reverso se incluyen datos complementarios como son: datos históricos, bibliografía, observaciones, bienes muebles y demás información gráfica: fotografías interiores y croquis de localización. A veces se anexa una hoja con más fotografías, planos o datos históricos. A continuación se explica detalladamente cada uno de los puntos que incluye la ficha de catálogo:

Número de clave. Indica la clave geográfica del inmueble: dos dígitos para el número del estado, tres para el municipio y tres para la localidad. Esta numeración se basa en el orden con que aparecen los estados, municipios y localidades en el Censo de 1970, ya citado.

Número de ficha. Se da por orden alfabético de calle, y por orden progresivo de número oficial. Los inmuebles cuya dirección está en el renglón de *Otra localización*, o los que carecen de referencias que los ubiquen, se han ordenado al final de la localidad correspondiente.

1. **Localización.** Indica la ubicación del inmueble catalogado en el *estado, municipio, localidad, colonia o barrio, calle y número; otra localización y región, manzana y lote*. Estos últimos datos sólo aparecen donde existen planos catastrales. En *otra localización* se anotan las referencias para ubicar a los inmuebles, eventualmente se escribe *ver plano de localización*, el cual está antes de la ficha.

2. **Identificación.** Se anota el *Nombre del edificio*, cuando tiene un nombre propio o por el que se le conoce.

El *Uso Original* es aquel para el cual fue construido, los usos posteriores se anotan en datos históricos. El *Uso Actual* es el que tiene al momento de levantar la ficha. En caso de que tenga varios usos, se anota el que predomina y después los demás.

En *Epoca de Construcción* se señala el siglo en que fue construido el inmueble; se ha determinado en base a materiales, sistemas constructivos y elementos arquitectónicos de fachada e interiores; así como en datos históricos (orales, documentales o inscripciones).

3. **Características.** Se ubican las características fundamentales del inmueble señalando los *materiales predominantes y estado de conservación de la fachada principal, muros, entrepisos y cubierta y número de niveles*. En *otros elementos* se han anotado aquellos componentes importantes o sobresalientes del inmueble. En *fachada principal* se ha escrito únicamente el material de recubrimiento: en *muros*, en *entrepisos* y en *cubiertas* se indica el material de que están hechos.

El *Estado de conservación* se señala en la cuadrícula que aparece a la derecha de los elementos antes citados, con el siguiente criterio:

Fachada: *Bueno*. Cuando se conserva en general en buen estado. *Regular*. Cuando hay falta de recubrimiento o existen fisuras. *Malo*. Cuando hay grietas que acusan su destrucción.

Muros: *Bueno*. Cuando se conservan en general en buen estado. *Regular*. Cuando carece parcialmente de aplanado o presenta humedad. *Malo*. Si tiene grietas que amenacen su desplome.

Entrepisos: *Bueno*. Cuando se conservan en general en buen estado. *Regular*. Cuando existen problemas de estabilidad por fracturas, humedad, presencia de polilla, hongos, sobrepeso y flambeo. *Malo*. Cuando hay partes faltantes.

Cubierta. Se siguió el mismo criterio que para los entrepisos.

4. *Aspectos Legales*. Indica el *régimen de propiedad* del inmueble cuyo dato fue obtenido a través de la persona que lo habita o por vecinos.

5. *Contexto Inmediato*. Indica la acera en la cual se encuentra el inmueble catalogado. Consta de dos líneas paralelas, con límites en ambos extremos que representan el paramento de la acera. El monumento catalogado en esa ficha se ha marcado rellenando las dos líneas paralelas. Si existe algún otro monumento catalogado en esa misma acera se ha señalado con un línea diagonal sobre las dos líneas paralelas. En caso de que el bien inmueble se encuentre fuera de una población y, por lo tanto, no exista la acera respectiva, se anota la palabra *Aislado*.

6. *Datos Históricos*. Han sido obtenidos de fuentes: 1) orales; 2) documentales; o 3) inscripciones y, según sea el caso, se indica el número correspondiente. Pueden incluir año de fundación, inicio y terminación de la construcción; autor del proyecto y obra; usos diversos a través del tiempo, hechos históricos sucedidos en el inmueble; propietarios y cualquier otro dato que amplíe nuestro conocimiento sobre la historia del inmueble. Algunas veces se escribe el nombre de la persona que proporcionó el dato oral.

7. *Bibliografía*. Se ha anotado únicamente la específica del inmueble catalogado, siguiendo este criterio: apellido e inicial del primer nombre, año de la publicación y páginas consultadas, entre paréntesis.

La bibliografía general que pudiera consultarse para mayor información, se ha incluido al final del catálogo.

8. *Observaciones*. En este punto se anota todo aquello que se ha considerado importante para un mejor conocimiento del inmueble catalogado, como: modificaciones sufridas, causas por las cuales no se hizo el levantamiento de muros interiores, deterioros graves por sismos anteriores que puedan causar su destrucción; humedad en azotea o procedente del terreno, instalaciones defectuosas, falta de mantenimiento, etcétera. También si el inmueble se encuentra en buen estado de conservación o ha sido poco modificado.

9. *Bienes Muebles*. Se anotan los que conserva el inmueble catalogado, y que por su antigüedad o su vinculación a un hecho histórico o personaje, pudiesen ser considerados como históricos.

La documentación gráfica incluida comprende:

Croquis de planta baja. Por requerimiento de tiempo, este levantamiento se ha hecho "a pasos" y no a "cinta corrida". Se han respetado las proporciones generales del inmueble, y los muros se dibujaron a 90° en sus ángulos. El dibujo se hizo con escuadras y no a pulso, también por requerimientos de tiempo; aún cuando se considera un croquis cuyo objetivo es conocer la proporción del inmueble y la distribución y relación de sus espacios.

En algunos casos no se pudo tener acceso al interior por lo que sólo se levantó el muro de la fachada, o el perímetro del predio. En determinadas fichas se incluyen otros croquis del inmueble que pueden ser, o bien detalles de algún componente del mismo, o bien croquis de conjunto. Fotografías de inmuebles, tanto exteriores como interiores, cuando fue posible; algunas fichas incluyen fotografías antiguas.

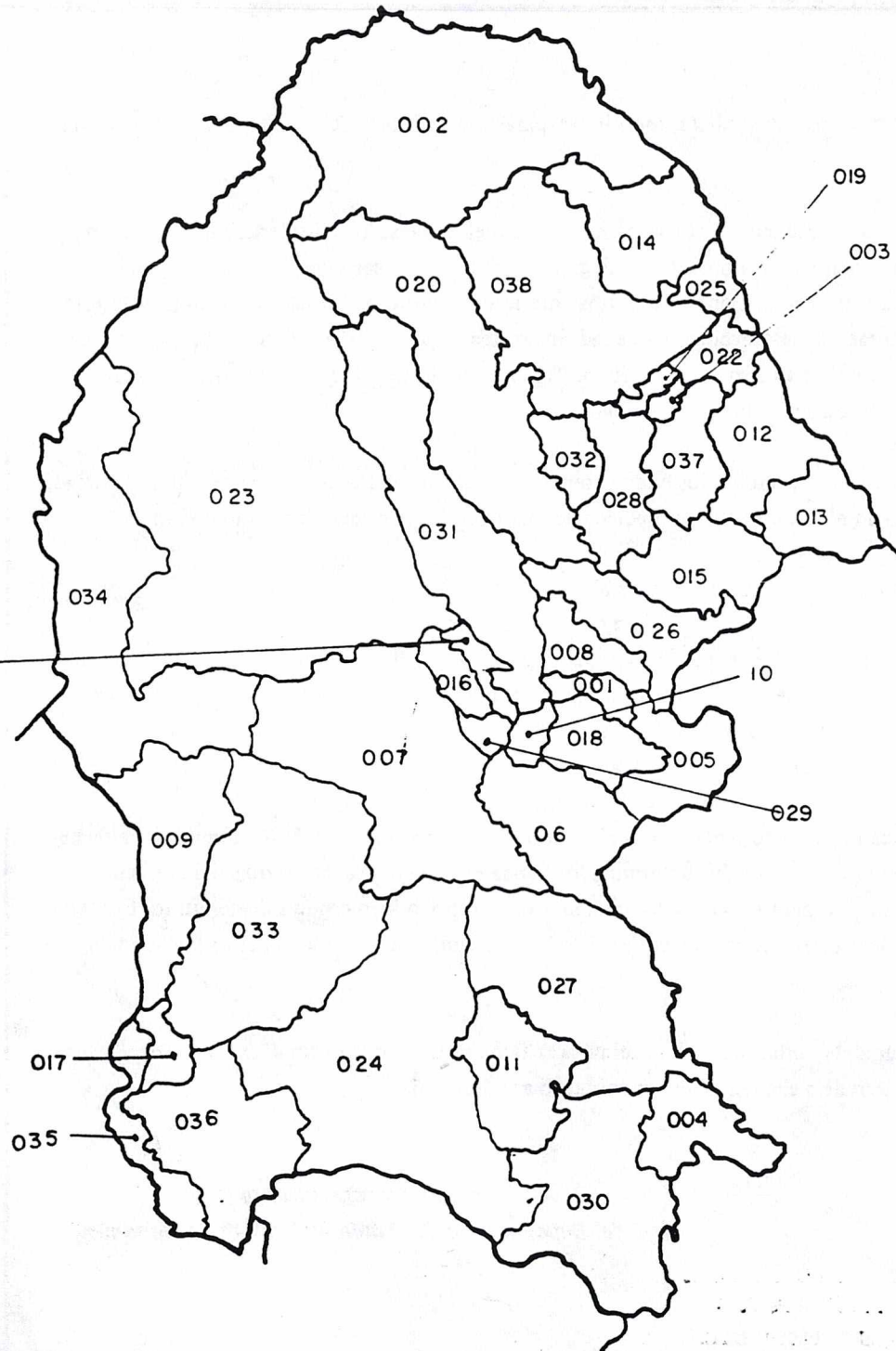
Ocasionalmente antecede a determinada(s) ficha(s) de catálogo un *Plano de Localización* que ubica los diferentes elementos de un conjunto arquitectónico.

Eugenia Prieto Inzunza

Jefe del Departamento de Estudio y Catálogo de Monumentos

COLEGIO DE ARQUITECTOS DE LA
COMARCA LAGUNERA, A. C.
BLVD. REVOLUCION 1507 OTE.
TELS. 17-80-10 Y 13-59-23
TORREON, COAH.

ESTADO DE COAHUILA



- | | | | |
|-----|----------------------------------|-----|----------------------------------|
| 001 | Municipio de Abasolo | 027 | Municipio de Ramos Arizpe |
| 002 | Municipio de Acuña | 028 | Municipio de Sabinas |
| 003 | Municipio de Allende | 029 | Municipio de Sacramento |
| 004 | Municipio de Arteaga | 030 | Municipio de Saltillo |
| 005 | Municipio de Candela | 031 | Municipio de San Buenaventura |
| 006 | Municipio de Castaños | 032 | Municipio de San Juan de Sabinas |
| 007 | Municipio de Cuatrociénegas | 033 | Municipio de San Pedro |
| 008 | Municipio de Escobedo | 034 | Municipio de Sierra Mojada |
| 009 | Municipio de Francisco I. Madero | 035 | Municipio de Torreón |
| 010 | Municipio de Frontera | 036 | Municipio de Viesca |
| 011 | Municipio de General Cepeda | 037 | Municipio de Villa Unión |
| 012 | Municipio de Guerrero | 038 | Municipio de Zaragoza |
| 013 | Municipio de Hidalgo | | |
| 014 | Municipio de Jiménez | | |
| 015 | Municipio de Juárez | | |
| 016 | Municipio de Lamadrid | | |
| 017 | Municipio de Matamoros | | |
| 018 | Municipio de Monclova | | |
| 019 | Municipio de Morelos | | |
| 020 | Municipio Melchor Múzquiz | | |
| 021 | Municipio de Nadadores | | |
| 022 | Municipio de Nava | | |
| 023 | Municipio de Ocampo | | |
| 024 | Municipio de Parras | | |
| 025 | Municipio de Piedras Negras | | |
| 026 | Municipio de Progreso | | |

ESTADO DE COAHUILA



A partir de diversas raíces se han atribuido al nombre de Coahuila diferentes significados. Según el historiador Vito Alessio Robles, "el lugar en que se encuentra Monclova, sitio de recias tradiciones, fue el que dio origen a la palabra Coahuila, y que ésta significa lugar en donde abundan los árboles", y que hacia 1589 ya aparece el nombre de Coahuila en los documentos de Luis de Carvajal y de la Cueva, colonizador y explorador de estas tierras.

Coahuila se encuentra en la parte central de la frontera norte de la República; carece de costas y la totalidad de su superficie está en la zona geográficamente conocida como templada. Los puntos extremos de su territorio son: al norte, los $29^{\circ}51'50''$ de latitud, en la frontera con Texas; al sur, el paralelo de $24^{\circ}32'10''$, en la línea divisoria con Zacatecas; al este, el meridiano de $99^{\circ}50'00''$, en el punto donde colindan Coahuila, Texas y Nuevo León en el cauce del río Bravo; y al oeste, el meridiano de $103^{\circ}47'30''$, en el Rancho de Jaco, en los confines con Chihuahua.

Limita: al norte, con el de Texas, de la Unión Americana, sirviendo como límite el cauce del río Bravo; al este, con Nuevo León, desde el río Bravo hasta el Cerro de Pedernales, donde colindan cuatro Estados (al norte Coahuila, al oriente Nuevo León, al sur San Luis Potosí y al poniente Zacatecas); al sur, con Zacatecas y una pequeña porción de Durango, y al oeste, con Durango y Chihuahua.

Coahuila tiene una superficie de 150,395 kilómetros cuadrados y ocupa el tercer lugar en extensión de los Estados de la República. Su relieve es muy diverso. Sus altitudes varían de 133 metros sobre el nivel del mar hasta los 3,741 en el Cerro de la Viga. Esto da origen a grandes diferencias de temperatura, aunque el clima en general esté clasificado como templado seco de tipo continental, o sea con grandes oscilaciones térmicas o extremoso.

El suelo de Coahuila es, en su mayor parte, de formación reciente. Las rocas más antiguas, localizadas en el norte del Estado, pertenecen al período Pérmico y su distribución ha dado origen a la creencia de que parte de esta entidad constituyó durante la era primaria una pequeña península.

COLEGIO DE ARQUITECTOS DE LA
COMARCA LAGUNERA, A. C.
BLVD. REVOLUCION 1507 OTE.
TELS. 17-80-10 Y 13-59-23
TORREON, COAH.

El territorio de la entidad está dividido por una gran cordillera que lo atraviesa en toda su longitud con dirección sureste-noroeste; parte de la Sierra Madre Oriental, tiene una anchura de 100 a 150 kilómetros, y una altura que va disminuyendo de sur a norte, desde los picos del Coahuilón hasta la Serranía del Burro.

Esta cadena separa dos regiones con distintas características: al oriente, la gran llanura del Golfo, en su sección más ancha; y al poniente, el altiplano central, constituido en parte por las llanuras boreales. La Sierra Madre Oriental se bifurca en territorio de Coahuila: la formación principal continúa su curso hacia el nor-noroeste, mientras el ramal que se desprende de ella corre de oriente a poniente, en la cercanía del paralelo de 25°30'.

La Sierra Madre Oriental está formada por un gran número de serranías conocidas por sus nombres regionales. Las montañas del Estado que no se encuentran en el núcleo o eje del sistema son ramificaciones de ella o plegamientos que constituyen lejanas estribaciones. El aspecto de la sierra cambia a lo largo de su trayecto: en el sureste, en la Sierra de Arteaga, predominan las altas montañas, aunque de relativa corta longitud, que dejan entre sí numerosos y estrechos valles con dirección general de este a oeste; hacia el noroeste, en la proximidad de los 26°, las grandes sierras de Peña y Alamitos muestran agrupamientos de picos separados por angostas cañadas; y más al norte, las largas cadenas montañosas de un paralelismo notable: La Gavia, Bocatoche, La Purísima, San Marcos y La Fragua, hasta la vecindad de Cuatro Ciénegas y Sacramento para reaparecer, amplios valles de por medio, en las sierras de San Blas, Padilla, El Berrendo, El Capulín, San Ambrosio, La Gorriona y La Encantada, todas ellas separadas por largos espacios y que al fin terminan, en el extremo norte, cerca de las sierras de Santa Rosa y El Carmen.

El área al occidente de la Sierra Madre es la continuación del Altiplano Mexicano, que principia al sur, en la Mesa de Anáhuac, y continúa al norte en las llanuras boreales, de las que las sabanas coahuilenses son una parte. A Coahuila corresponden parte del Llano del Salado y del Bolsón de Mapimí y el extremo occidental de las llanuras chihuahuenses de los Cristianos y los Mesteños; y en su totalidad del Gran Llano del Guaje y el Valle del Sobaco. Todas estas planicies constituyen bolsones o cuencas internas independientes y están separadas entre sí por serranías de poca altura.

Hay pocos ríos en Coahuila; los tres más caudalosos (el Bravo, el Nazas y el Aguanaval) se originan fuera del Estado y todos, con excepción del Bravo, son de régimen torrencial, extinguiéndose durante el estiaje. Hay en la entidad 2 vertientes: la del Golfo de México, que com-

prende toda la llanura oriental y ciertas zonas del altiplano drenadas por cauces que cruzan la Sierra Madre por cañones; y la interna o endorréica, que incluye casi todo el altiplano. El río más importante de la primera es el Bravo, frontera internacional de Coahuila desde el Paso de los Chizos, en la colindancia con Chihuahua, hasta el límite con Nuevo León, cerca de Villa Hidalgo, puntos alejados entre sí, en línea recta, unos 367 kilómetros, que el río recorre en 724, por la gran curvatura de su curso y sus numerosos meandros.

La vertiente interna comprende la mayor parte del altiplano; en el sur, del municipio de Parras al de Torreón, y en el oeste los de San Pedro, Francisco I. Madero, Cuatro Ciénegas (parte), Sierra Mojada y Ocampo, o sea la mitad del territorio coahuilense.

Por los restos óseos hallados en algunas cuevas, Coahuila estuvo habitado por una de las razas más primitivas de América, la de tipo láguido, de cráneo alargado, parecida al antiguo tipo mediterráneo, aunque con rasgos que indican cruzamientos con grupos mongoloides. Se han descubierto también restos de tipo colúmbido, relacionados con pobladores del oeste de Canadá, de alta estatura, que ocuparon la zona desde el Bolsón de Mapimí hasta la frontera; y en el sur, de La Laguna hasta Saltillo, restos de tipo ándido, parientes de los aztecas, de baja estatura, que estuvieron en la región en tiempos mucho más recientes.

Cuando llegaron los españoles había numerosos grupos nómadas, cada uno constituido por pocas familias, diseminados en todo el territorio y viviendo de la recolección y la caza. Únicamente en la Región Lagunera se han encontrado indicios de una agricultura incipiente, aun cuando la actividad principal era la pesca, que efectuaban con nasas de forma casi cónica, construidas con varas o tules tejidos.

Los cuatro grandes grupos, que comprendían a su vez varias tribus, eran: los coahuiltecos, en la parte central y noreste de la entidad; los tobosos, en la zona noroeste y el Bolsón de Mapimí; los rayados, en toda la región sur; los guachichiles, en una pequeña porción del sureste. En conjunto, comprendían más de 100 tribus.

El informe más antiguo sobre la entrada de un español se refiere a fray Pedro de Espinareda, quien llegó a una de las lagunas, probablemente la de Mayrán, durante un viaje de catequización en 1566 o 1567, y sugirió a la Real Audiencia de Guadalajara la conveniencia de conquistar la región. En 1568 hubo una nueva entrada procedente de Mazapil, realizada por Francisco Cano, teniente de alcalde mayor de ese lugar; recorrió el valle entre las sierras hoy llamadas de Hediondata y Patos, al que dio el nombre de Buena Esperanza; llegó al sitio donde se encuentra General

Cepeda; encontró una laguna a la que llamó de Nuevo México.

No se sabe que actividades se desarrollaron en Saltillo antes de 1577, fecha del establecimiento de esa villa, pero en una acta del libro de cabildos, de 1795, encontrada recientemente, se menciona que para ese año ya se se había perdido el documento de fundación; pero es indudable que después de 1568 y antes de 1577 se había instalado allí un presidio. En 1578 Alberto del Canto, fundador de Saltillo, repartió tierras a los colonos en ese valle y en el de Las Labores, hoy Ramos Arizpe, lo cual confirma la existencia de la villa fundada en 1577. El gobierno virreinal, con el propósito de inducir a los guachichiles y rayados a congregarse en pueblos, envió un numeroso grupo de familias tlaxcaltecas para que les enseñaran las faenas agrícolas. Los colonos cedieron las tierras y aguas necesarias y junto a la villa española de Santiago del Saltillo se fundó, en 1591, calle de por medio, la villa india de San Esteban de la Nueva Tlaxcala, dividida en tres sectores, uno para los tlaxcaltecas, otro para los rayados y el tercero para los guachichiles. La villa india fue independiente de la española, pues dependió directamente del virrey.

Desde los primeros años se notaron diferentes tendencias en las actividades de las villas contiguas: los españoles se dedicaron de preferencia a la cría de ganado, al cultivo del trigo y a las industrias agropecuarias; y los tlaxcaltecas a la producción de fruta y verduras. El perón, el membrillo y el durazno dieron fama a Saltillo por más de 300 años.

A principios de la década de 1580 y procedente de la ciudad de León (actualmente Cerralvo, N. L.) llegó a ese sitio Luis de Carvajal y de la Cueva, a quien el rey de España había concedido franquicia para explorar y colonizar una zona de 200 leguas al oeste y al norte del Pánuco, lo cual constituía una invasión de regiones ya colonizadas. Al presentarse en Saltillo le fueron respetadas las capitulaciones, de modo que cambió autoridades y convenció a varios residentes de que lo acompañaran en su expedición de conquista.

Prosiguió sus exploraciones hacia el norte, penetrando a lo que hoy es Coahuila, e hizo la primera fundación de Monclova, a la que puso el nombre de Almadén. Al igual que en el caso de Saltillo, se ignora la fecha de la puebla pero, según el doctor José María de la Fuente, debió efectuarse en 1583.

En 1589 Carvajal fue acusado de judaizante y aprehendido en Almadén. Antes de salir para México, dejó en su lugar a Gaspar Castaño de Sosa. Este, decepcionado por las escasas riquezas de las minas de Almadén y alucinado por la fama de otras más al norte, persuadió a los colonos de que abandonaran el lugar y marcharan a Nuevo México en 1590. Esta fue la primera entrada de los españoles al área septentrional de Coahuila.

Al interrumpirse la expansión hacia el norte, la poca actividad de los años subsecuentes se redujo a ampliar las zonas aledañas a Saltillo, Parras y General Cepeda, principiando el poblamiento del Valle de las Labores (Ramos Arizpe), San Isidro de las Palomas (Arteaga), La Hacienda de San Francisco de los Patos (General Cepeda) y Anhele. En 1598 fue fundado Santa María de las Parras por el capitán Antón Martín Zapata, pues el reparto de tierras hecho veinte años antes no había prosperado por la hostilidad de los indios.

A mediados del siguiente siglo se reinició la conquista de Coahuila, llamada por los españoles Nueva Extremadura. La nueva expedición estuvo a cargo de Martín de Zavala, gobernador de Nuevo León, quien, en 1644, encontró las ruinas de Almadén y procedió a repoblarlo, dándole el nombre de Nuevo Almadén.

Algunos años más tarde Antonio Balcárcel Rivadeneira y Sotomayor, alcalde mayor de Saltillo, salió en campaña colonizadora llevando consigo a fray Juan Larios. El padre Juan Larios ha sido considerado como "el verdadero fundador de Coahuila", nació en Sayula, Jalisco en 1633, tomó el hábito a la edad de dieciocho años, en el convento de San Francisco de Guadalupe. Los franciscanos Dionisio de San Buenaventura, Esteban Martínez, Francisco Peñasco, Manuel de la Cruz y Juan Barrero se encargaron de la evangelización de estas tierras de Coahuila. Según Alessio Robles, "con enormes dificultades materiales, sin acompañamiento de soldados, sin alimentos, los misioneros sólo valiéndose de su bondad, redujeron a aquellos nómadas a vivir unidos".

Antonio Balcárcel y el padre Juan Larios encontraron las antiguas fundaciones ya destruidas; en 1674 Balcárcel fundó Nuestra Señora de Guadalupe, destinada a congregar a los aborígenes de la zona, pero al ser abandonada por estos, se llevaron tlaxcaltecas y se le cambió el nombre por el de San Francisco. Balcárcel permaneció en Monclova supervisando el desarrollo de los nuevos poblados y construyendo obras de riego y los edificios para la administración civil y el culto, pero no descuidó la exploración de nuevas regiones: penetró en la zona del Río Nadadores, donde se fundaron misiones, y comisionó a su lugarteniente Fernando del Bosque para que, en compañía de un grupo de soldados y de fray Juan Larios, avanzara a la cuenca del Sabinas y estableciera las misiones de Santa Cruz, Santa Catalina Mártir y San Antonio del Sabinas; siguiera posteriormente a la zona de Nava y Allende, y más al noreste, en territorio de los actuales municipios de Villa Unión, Guerrero e Hidalgo, para dejar ahí otras misiones, y llegara hasta las márgenes del Bravo, hazaña que consumó el 11 de mayo de 1675. Las exploraciones aún prosiguieron al norte, pues la línea divisoria entre las dos provincias era entonces el Río Medina, cercano a la ciudad de Béjar (San Antonio, Texas). Estas nuevas misiones, al igual que muchas otras en el pasado, se despo-

COLEGIO DE ARQUITECTOS DE LA
COMARCA LAGUNERA, A. C.
BLVD. REVOLUCION 1507 OTE.
TELS. 17-80-10 Y 13-59-23
TORREON, COAH.

blaron en su mayoría, y algunas, en el mejor de los casos, se mudaron de sitio, como la de Nadadores y Santa Rosa (Ciudad Múzquiz). En la cuenca de Nadadores, en cambio, la colonización se fue extendiendo al oeste hasta llegar a Cuatro Ciénegas, en el centro del Estado, pero no pasó de ahí, quedando toda la zona al oeste de la Sierra Madre totalmente despoblada hasta fines del siglo pasado. La región, sin embargo, no era desconocida completamente, pues a propósito de una persecución a los tobosos que habían merodeado por Parras a principios del siglo XVIII, ya se mencionan zonas más al norte de la Sierra Mojada.

El tiempo transcurrido entre la exploración del territorio y el asentamiento de los españoles en Coahuila, se debe a varias causas: no se descubrieron yacimientos mineros de importancia, las regiones con agua, donde pudiera desarrollarse la agricultura, estaban alejadas entre sí y del centro del país y tenían el inconveniente de que padecían ataques periódicos por parte de tribus.

La colonización prosperó en los lugares con riqueza minera, numerosos indios de costumbres sedentarias, tierras fértiles y abundante agua. En el norte la agricultura era poco remunerativa, a excepción del trigo que podía convertirse en harina.

La ganadería ofrecía un mayor atractivo para los colonos de los pequeños núcleos, pero en ambos casos siempre existieron dificultades y peligros para el transporte de los productos. Pocas personas se dedicaban al comercio con otras poblaciones; esta operación se hacía con recuas de mulas y, posteriormente, con carromatos: se reunían por lo menos 50 personas bien armadas, para defenderse de los indios y, en tiempos más recientes, de los asaltantes de caminos.

Las ferias adquirieron gran importancia, pues llegaban grupos numerosos de comerciantes, así como comediantes y cirqueros, quienes organizaban rifas, loterías, carreras de caballos, peleas de gallos, corridas de toros y juegos de azar. Las condiciones adversas fueron templando el carácter de la población, pues el colono era al mismo tiempo soldado y tenía la obligación y la necesidad de estar armado y alerta.

En estas condiciones el crecimiento demográfico fue muy lento y el sostenimiento de presidios y misiones constituyó una carga para la colonia en vez de una fuente de ingresos.

Durante los siglos XVII y XVIII se fundaron nuevos núcleos de población, tanto en la parte de la Nueva Vizcaya que hoy pertenece a la entidad, como en la antigua provincia de Coahuila o Nueva Extremadura, que principiaba cerca de Anhele. Ocurrió lo mismo en las provincias de Santander, Nuevo León y Texas, y esto determinó que Saltillo se convirtiera en el paso obligado de los viajeros que iban o venían de esas regiones, procedentes de México o con destino a la capital del virreinato. La población de las villas de Santiago y San Esteban aumentaba, pero las tierras

laborables no se incrementaban por la falta de agua; hubo, pues, necesidad de buscar lugares para establecer a los habitantes; de Saltillo se mudó a españoles y tlaxcaltecas para radicarlos en Viesca, Monterrey, Monclova, Candela, Nadadores y muchos otros sitios, que así quedaron relacionados estrechamente con Coahuila. A causa de estos hechos, Antonio Balcárcel Rivadeneira y Sotomayor propuso a la Audiencia de Guadalajara que se segregaran Saltillo y Parras de la Nueva Vizcaya y se incorporaran a Coahuila.

A fines del siglo XVIII los distritos de Parras y Saltillo estaban sujetos en lo administrativo al gobernador de Nueva Galicia y en lo religioso al Obispo de Guadalajara. Cuando se creó la diócesis de Durango pasaron a depender de ella. Las partes central y norte de Coahuila, exploradas primeramente por gente a las órdenes de Luis Carvajal y de la Cueva, estuvieron bajo la jurisdicción de Nuevo León, pero más tarde se constituyeron como provincia aparte; y la Villa de San Esteban dependía directamente del virrey. Con el propósito de evitar las confusiones que todo esto creaba, en 1752 se pensó crear la Comandancia y Capitanía General de las Provincias Internas, independiente del virrey, porque se consideraba demasiado extensa la colonia para ser gobernada desde México. Esta iniciativa se aprobó en 1769 y en 1776 se nombró comandante al caballero Teodoro de Croix, con autoridad sobre el extenso territorio que comprendía Nuevo Santander (Tamaulipas), Nuevo Reino de León, Nueva Extremadura (Coahuila), Nueva Filipinas (Texas), Chihuahua, Sinaloa, Sonora, las dos Californias, Nuevo México y los distritos de Parras y Saltillo, con capital en Arizpe, Sonora.

Pronto se advirtió lo inefectivo de la reforma y en 1785 el virrey, Conde de Gálvez, dividió las Provincias Internas en 3 secciones dependientes del virreinato. Coahuila quedó incluida en la primera, junto con Nuevo Santander, Nuevo León y Texas, además de los distritos de Saltillo y Parras. Se designó comandante a Juan de Ugalde. Aunque la agregación de esos distritos a Coahuila fue confirmada por real cédula de Carlos III expedida en Aranjuez el 21 de mayo del propio año de 1785, la disposición no tuvo efecto y 2 años después el virrey Manuel Antonio Flores dividió las Provincias Internas en dos Comandancias, la de Oriente y la de Occidente. Este cambio entró en vigor en diciembre de 1787, quedando Coahuila con Tamaulipas, Nuevo León y Texas en el grupo de Oriente, con capital en Monterrey y con Juan de Ugalde como gobernador.

Al decretarse la creación de las Provincias Internas, Saltillo fue designada capital de Coahuila, en lugar de Monclova, con jurisdicción sobre gran parte de la Región Lagunera, la zona oriental del Bolsón de Mapimí y hasta el río Medina, por el norte, cerca del actual San Antonio, Texas. En 1792 volvió a crearse la Comandancia de las Provincias Internas, independiente del virrey,

ahora solamente con Coahuila, Texas, Nueva Vizcaya, Nuevo México, Sonora, Sinaloa y los distritos de Saltillo y Parras.

A principios del siglo XIX aparecieron dos nuevos poblados: en 1800, Cuatro Ciénegas, una hacienda perteneciente al marquesado de Aguayo, continuamente atacada por los indios, pues era el puesto más avanzado en el oeste de Coahuila; y en 1801, Nava, fundado por colonos españoles y tlaxcaltecas.

La noticia del levantamiento del cura Miguel Hidalgo llegó a Saltillo durante la feria de septiembre de 1810. El Obispo de Linares, Primo Feliciano Martín de Porras, quien estaba en la villa con ese motivo, se apresuró a publicar un pastoral amenazando a los que ayudaran a los insurgentes. El gobernador de las Provincias Internas de Oriente, Antonio Cordero y Bustamante, reclutó gente, por órdenes de Calleja, para enviarla a San Luis Potosí. El general Mariano Jiménez propagó la rebelión en Coahuila, salió de Guanajuato, se dirigió a San Luis Potosí junto con los coroneles Luis González Mireles y Juan Bautista Carrasco, recibió el refuerzo de fray Gregorio de la Concepción en Charcas, tocó Matehuala, avanzó sobre Saltillo el 28 de diciembre, al frente de 7 mil hombres y 28 cañones y, el 6 de enero de 1811, en el Puerto de Cameros, libró una corta batalla.

Cordero huyó, sin detenerse, hasta la hacienda de Mesillas, donde fue aprehendido. Jiménez entró a Saltillo el día 8; no ejecutó ni castigó a nadie y prosiguió su campaña.

El 24 del mes siguiente llegó Allende a Saltillo y algunos días más tarde Miguel Hidalgo, que ya no tenía mando militar. En esta población se nombraron jefes del movimiento insurgente a Ignacio Rayón y a José María Liceaga. Hidalgo y los suyos salieron el 16 de marzo con rumbo a Estados Unidos, donde esperaban poder comprar armas. La marcha fue ardua, por la aspereza del camino y la escasez de agua.

Ignacio Elizondo puso preso al gobernador Aranda y pudo así preparar la emboscada de Acatit de Baján, donde el 21 de marzo de 1811 se apoderó de Hidalgo y los demás caudillos, así como de una buena cantidad de dinero. Los prisioneros fueron enviados a Monclova y ese mismo día se instaló en Saltillo una Junta de Seguridad que nombró gobernador interino de la Provincia a Simón de Herrera, y segundo de éste a Manuel Salcedo. Los jefes insurgentes estuvieron en Monclova hasta el 27 de ese mes, en que se les mandó a Chihuahua para ser juzgados. La ruta que siguieron en territorio de Coahuila fue por Anheló, Dos Ríos, Pelillal, Puerto de Bocas, Santa Isabel y Hacienda de San Lorenzo, donde los eclesiásticos se desviaron hacia Durango y los caudillos continuaron su viaje por Cadíllal, San Isidro, La Boquilla, Peña, Homos, Santa Margarita, El Gatuño, Vega de Marrufo (Matamoros) y La Chona, para después internarse en Durango rumbo a Mapimí, camino a Chihuahua. Rayón, a su vez, abandonó Saltillo con destino a Michoacán, para

continuar la lucha. Ochoa, desde Patos, salió a su encuentro en Agua Nueva; Rayón perdió algunos soldados y se retiró hasta el Puerto de Piñones, donde el 10 de abril derrotó al realista. Debido a estos sucesos los españoles volvieron a dominar la Provincia hasta que se consumó la Independencia.

Cuando se promulgó el *Plan de Iguala*, el gobernador de las Provincias Internas de Oriente, brigadier Joaquín de Arredondo, con residencia en Monterrey, exhortó a los habitantes a ser leales a España, envió tropas a Saltillo, al mando del teniente Pedro Lemus, y estacionó en la cuesta de los Muertos, entre ambas villas, una guarnición del Regimiento Fijo de Veracruz a las órdenes del teniente Nicolás del Moral; pero el Ayuntamiento de Saltillo, apoyado por Lemus, proclamó la Independencia, del Moral se unió al movimiento y los vecinos nombraron una Junta Gubernativa Provisional presidida por Francisco Antonio Iturbide. Arredondo entregó el poder a Gaspar Antonio López y el gobernador de Coahuila, general Antonio Elozúa, se adhirió al *Plan de Iguala* en Monclova, el 6 de julio de 1821, un día después de que Parras había jurado la Independencia.

El Imperio Mexicano gozó de simpatías entre los terratenientes, el clero y el ejército locales; no así de parte de un pequeño grupo de intelectuales, en el que destacaba Miguel Ramos Arizpe, quien hizo la oposición en las Provincias Internas de Oriente. A la caída de Agustín de Iturbide, el comandante López se retiró sin oponer resistencia. El Imperio y la República heredaron la división territorial adoptada en la Colonia desde 1807, conforme a la cual Coahuila y Texas pertenecían a la Intendencia de San Luis Potosí. La Provincia se llamó Estado Interno de Oriente, pero una vez separado Tamaulipas, el decreto federal del 7 de mayo de 1824 erigió a Nuevo León como una entidad aparte y Coahuila y Texas quedaron formando otra con capital en Monclova. El 9 de marzo de 1823 se había formado en esta ciudad una Junta Gubernativa presidida por Antonio Crespo y en las elecciones para diputado del Congreso Constituyente, resultó electo Miguel Ramos Arizpe.

El Estado de Coahuila y Texas, a pesar de su extensión, era el más pobre y deshabitado del país; tenía 48,922 pobladores y ocupaba el último lugar por el monto de sus recaudaciones. La porción de Coahuila estaba dividida en 4 partidos: Río Grande, al norte; Monclova, al centro; Saltillo, al sureste, y Parras y Alamo (Viesca), al suroeste.

A los colonos tlaxcaltecas se les dieron en propiedad los terrenos y aguas que tenían en posesión desde el siglo XVI; se integró el primer Congreso; se eligió a José María Viesca primer gobernador y se promulgó la Constitución del Estado de Coahuila y Texas. En 1829, por gestiones de Ramos Arizpe, se llevó una imprenta y se publicó el primer periódico, la *Gazeta Constitucional de Coahuiltejas*. La publicación tuvo corta vida.

COLEGIO DE ARQUITECTOS DE LA
COMARCA LAGUNERA, A. C.
BLVD. REVOLUCION 1507 OTE.
TELS. 17 80 10 Y 13 59 23
TORREON, COAH.

En 1833 hubo una epidemia de cólera que diezmó a la población; se acentuó la inestabilidad política y la inseguridad personal debido a la lucha entre los partidos liberal y conservador; los colonos americanos de Texas se rebelaron para tratar de independizarse, y Monclova fue declarada capital de Estado por su cercanía a Texas.

En 1835 el gobernador de Coahuila y Texas, Agustín Viesca y Múzquiz, de tendencias liberales, apoyó a Valentín Gómez Farías contra Antonio López de Santa Anna; pero éste, con el apoyo del ejército, dominó la situación y mandó aprehender al mandatario en el poblado de Gigedo (Villa Unión), impuso en su lugar a Rafael Eca y Múzquiz, y cambió la capital del Estado de Monclova a Saltillo. Los moncloveses, unidos a los vecinos de Parras, atacaron Saltillo por el Rancho de la Huilota (hoy una colonia de la ciudad), hubo algunos muertos y pronto se restableció la paz.

Los invasores norteamericanos penetraron a Coahuila por dos puntos: unos, procedentes de Texas, cruzaron el Bravo, al mando del general John E. Wool, en octubre de 1846, tomaron el presidio de Río Grande (Villa Guerrero) y avanzaron a Santa Rosa (Múzquiz), Monclova y Parras (5 de diciembre); y otros, jefaturados por el general Zacarías Taylor, ocuparon Monterrey y luego Saltillo (16 de noviembre), después de un reñido combate con unos 700 vecinos, pues las tropas nacionales se habían retirado hacia el sur. El 5 de febrero de 1847 llegaron más tropas y los invasores, que habían quedado al mando de Wool, mudaron sus cuarteles a Agua Nueva, aunque manteniendo tropas en el Puerto de Careros y avanzadas en la Hacienda de Encarnación de Guzmán, cerca del límite con Zacatecas. El ejército de Santa Anna, que venía del centro del país, empezó a llegar a este punto el 17 de febrero; siguió a Tanque de la Vaca (Gómez Farías) y Careros, pero Taylor cambió la jefatura de Monterrey a Saltillo, retiró las avanzadas y el cuartel de Agua Nueva, retrocedió a La Angostura y allí sus fuerzas entraron en combate con los mexicanos los días 22 y 23, sin que ninguno de los contendientes hayan sufrido una derrota definitiva. Los norteamericanos fueron desalojados de algunas de sus posiciones y ya procedían a retirarse cuando Santa Anna abandonó el campo, de suerte que se quedaron y se adjudicaron la victoria. En lo sucesivo los escenarios de la guerra fueron otros y en Coahuila ya no hubo acciones militares. La ocupación duró hasta 1848.

Como resultado del conflicto, Coahuila perdió el territorio que se extiende de las márgenes del Bravo hasta el río Medina. Durante la invasión se hizo famoso Braulio Flores, a quien apodaban *El rey dormido*, hombre del pueblo que solía hacerse amigo de un soldado norteamericano para embriagarlo y darle muerte; descubierto cuando ya contaba varias víctimas, fue condenado a muerte, pero logró huir disfrazado con las ropas de su confesor.

El *Plan de Ayutla* tuvo las simpatías del pueblo y de las autoridades de Coahuila. Santiago Vidaurri, gobernador del vecino Estado de Nuevo León, se rebeló contra el gobierno central, no reconoció de inmediato al régimen de Comonfort, pero sí trató de ampliar su dominio a Coahuila y Tamaulipas. En esta última entidad fracasó en su intento y en Coahuila tuvo un éxito parcial, pues logró dominar el norte. Más tarde avanzó sobre Saltillo, plaza que no tomó porque ya se habían pronunciado José María Aguirre y Juan Antonio de la Fuente en favor de los liberales. Sin embargo, organizó el Ejército del Norte con el pretexto de apoyar al presidente Juárez en su lucha contra los conservadores, y en esa forma penetró en Saltillo y anexó Coahuila al Estado de Nuevo León, mediante el decreto del 19 de febrero de 1856.

El Gobierno Federal no reconoció al principio ese acto, pero como las tropas de Vidaurri eran el contingente más poderoso de los liberales, finalmente transigió para evitar mayores males. En el Ejército del Norte formaban Zaragoza, Blanco, Viesca, Cepeda, Valdés y otros coahuilenses distinguidos, que después abandonaron a Vidaurri.

Benito Juárez llegó a Saltillo en 1864, donde ya vivía su familia desde el año anterior y donde nació su hijo Antonio. Poco después de su arribo, Juárez rechazó la instancia de Juan Ortiz Cariaga y Nicolás Medina, quienes le propusieron de parte de Manuel Doblado, que renunciara a la Presidencia. Los saltillenses le pidieron la independencia de Coahuila, pero como aún tenía esperanzas de concertar un arreglo con Vidaurri, viajó a Monterrey para entrevistarse con éste, pero fue recibido con hostilidad y aún despojado de los cañones que llevaba el regimiento de escolta. De regreso a Saltillo expidió el decreto que separó a Coahuila de Nuevo León y nombró gobernador y jefe militar de aquella entidad a Andrés S. Viesca.

El 17 de agosto de 1864 Saltillo fue ocupado por las fuerzas francesas del general Castagny. A su paso por Matamoros, Juárez confió la custodia del Archivo de la Nación a un grupo de vecinos que lo ocultaron en una cueva en la Sierra del Tabaco y varios de los cuales prefirieron morir antes que revelar el secreto a los imperiales. Los franceses ocuparon la parte sur del Estado, se posesionaron de Monclova el 12 de noviembre de 1865 y finalmente llegaron a Piedras Negras, dominando todas las villas del noreste de Coahuila, aunque constantemente hostigados por las guerrillas de Andrés S. Viesca, Francisco Aguirre, Victoriano Cepeda, Ismael Salas, Ildefonso Fuentes y otros jefes de menos renombre. Saltillo, Parras y en general todas las poblaciones cambiaban de manos con frecuencia. En el Arroyo de Tío Pío el coronel Pedro Valdés, al frente de 90 hombres, sorprendió al coronel polaco Tabachinski, que se había pasado a los imperiales con 900 elementos de tropa y el cual, al tratar de huir, fue lazado, arrastrado y decapitado por los republicanos. En la batalla de Santa Isabel, la fuerza de Viesca derrotó al conde Brian, quien murió en combate.

con casi todos sus soldados.

Durante la ocupación francesa el país se dividió en 50 departamentos, 7 de ellos con fracciones de Coahuila: el de este nombre (parte central del Estado hasta Saltillo), Huejuquilla (La Laguna, de Jaco al norte, y la porción oriental de Chihuahua), Nazas (Municipio de Francisco Madero y norte de Durango), Mapimí (norte de la entidad), Fresnillo (suroeste de Coahuila y partes de Zacatecas y Durango), Nuevo León (del municipio de Juárez al sur) y Matehuala (extremo sur de Coahuila y parte de Zacatecas y San Luis Potosí).

Antes de la retirada de los invasores se fundó la Sociedad Mutualista Zarco de Artesanos (1865), que aún perdura y es la más antigua de ese tipo en el país. Al triunfo de la República (1867) se instaló el primer Congreso después de la separación de Nuevo León y se crearon la Junta de Instrucción Pública, el Ateneo Fuente y el Consejo de Salubridad; y en 1868 se derogaron las alcabalas, se organizó en Saltillo la Junta de Mejoras Materiales y se puso numeración en las casas. En 1869 se expidió la Constitución Política del Estado y empezaron a establecerse las primeras industrias (molinos de trigo y fábricas de hilados y tejidos).

En 1871, en ocasión del levantamiento a La Noria, Jerónimo Treviño fue derrotado por las fuerzas de Nuevo León y tuvo que internarse en el norte de Coahuila, donde se le unieron los generales Anacleto Falcón e Hipólito Charles; Cepeda, auxiliado por fuerzas federales, rechazó el primer ataque a Saltillo; pero los rebeldes pusieron sitio a la plaza del 20 de noviembre al 5 de diciembre, en que se rindieron los defensores, a quienes se permitió abandonar la ciudad. Cepeda organizó nuevas tropas y hostilizó a los porfiristas hasta que el gobierno federal, habiendo dominado la situación en el sur y centro del país, envió tropas que tomaron Saltillo en mayo de 1872.

Durante el régimen de Porfirio Díaz, prosperaron la agricultura, la ganadería y la minería. Los dos primeros ferrocarriles, el Nacional y el Central, que unieron a México con la frontera de Estados Unidos, cruzaron territorio de Coahuila; el Internacional penetró por Piedras Negras hasta Durango; el Coahuila y Zacatecas unió Saltillo con la región minera de ese Estado; y el Coahuila y Pacífico comunicó Saltillo con Torreón.

Las vías férreas originaron tres poblaciones: Sabinas, Frontera, que nació como estación de paso y Torreón, que surgió al cruzar por ese lugar las vías del Central y del Internacional; en 1888 se construyó allí una estación; en 1903 se había formado ya una villa y en 1907 se le otorgó el rango de ciudad.

La explotación de las minas de carbón dio origen al desarrollo de la parte central del Estado, y el descubrimiento de ricos yacimientos de plata en Sierra Mojada llevó cierta prosperidad temporal a la zona oeste, que siempre había sido un desierto. En el suroeste Torreón crecía a un ritmo

acelerado gracias al cultivo del algodón y en Matamoros, Viesca, Parras y Saltillo aparecían industrias derivadas de la actividad agropecuaria. A las tres normales establecidas por los bautistas, metodistas y presbiterianos, se sumó la Normal del Estado.

En la última etapa del régimen porfirista hubo levantamientos armados en Viesca, Las Vacas (Acuña) y Jiménez, promovidos por gente del pueblo irritada por las arbitrariedades de patrones y caciques.

En 1909, en San Pedro de las Colonias, salió al público *La sucesión presidencial de 1910*, libro escrito por Francisco I. Madero en el que planteaba la urgente participación del pueblo en las elecciones para dar una salida democrática a los 30 años de dictadura. El resultado de los comicios, manipulados por el gobierno, la represión generalizada, la prisión de Madero y el llamado de éste a la insurrección provocaron el estallido revolucionario de 1910; sin embargo, los federales siguieron controlando Coahuila hasta la caída del presidente Díaz.

Con el advenimiento de Madero a la Presidencia, Venustiano Carranza, su secretario de Guerra durante la lucha armada, fue electo gobernador del Estado e inició un período de gran actividad: construyó el ferrocarril de Cuatro Ciénegas a Sierra Mojada, para unir este punto al resto de la entidad; instaló en Saltillo una planta calcinadora de zinc y procuró que en las demás poblaciones se reanudara la actividad económica; pero además conservó en pie de guerra los cuerpos de tropas irregulares estacionados en Coahuila, trató de concentrar en el Estado los contingentes de coahuilenses que habían quedado en otras partes del país, e implantó la enseñanza militar obligatoria.

En febrero de 1913 Madero fue depuesto y luego asesinado. Huerta envió a Coahuila un telegrama informando que había quedado al frente del gobierno. Carranza no reconoció la legalidad de ese acto e inició en Saltillo la Revolución Constitucionalista. Abrumado por la superioridad de las fuerzas huertistas, el gobernador retrocedió hacia el norte.

Fue perseguido por mil hombres del general Blázquez, destacado desde Monterrey, pero cerca de la hacienda de Santa María, a punto de darle alcance, unos cuantos jinetes revolucionarios que arrastraban ramas levantaron tanto polvo, que aquél temió encontrarse con un contingente numeroso y se retiró sin atacarlos. Carranza pasó por la Hacienda de Guadalupe, donde el 26 de marzo promulgó el *Plan* de ese nombre; formó su gobierno en Monclova y siguió por Sacramento, Cuatro Ciénegas, Torreón y Tepehuanes para cruzar la Sierra Madre Occidental y llegar a Sonora, donde lo habían reconocido como jefe y la revolución prosperaba. Las fuerzas de Huerta se apoderaron de toda la zona oriente, hasta expulsar a los carrancistas del Estado, pero estos reconquistaron la entidad en 1914 con la ayuda de la División del Norte.

El 2 de abril de este año tomaron Torreón, luego vencieron en San Pedro, Paredón y Ramos

COLEGIO DE ARQUITECTOS DE LA
COMARCA LAGUNERA, A. C.
BLVD. REVOLUCION 1507 OTE.
TELS. 17 80 10 Y 18 59 25
TORREON, COAH.

Arizpe, y recuperaron Saltillo. La ruptura entre Carranza y Villa prolongó la lucha hasta 1917, cuando al fin se impuso el constitucionalismo. Durante los años de guerra civil todas las fuentes de riqueza fueron destruidas: la agricultura se paralizó por falta de cultivos, la ganadería se extinguió por la exportación de ganado a Estados Unidos, a cambio de armas y parque, y se suspendió la explotación minera, salvo la extracción del carbón necesario para mover los trenes militares.

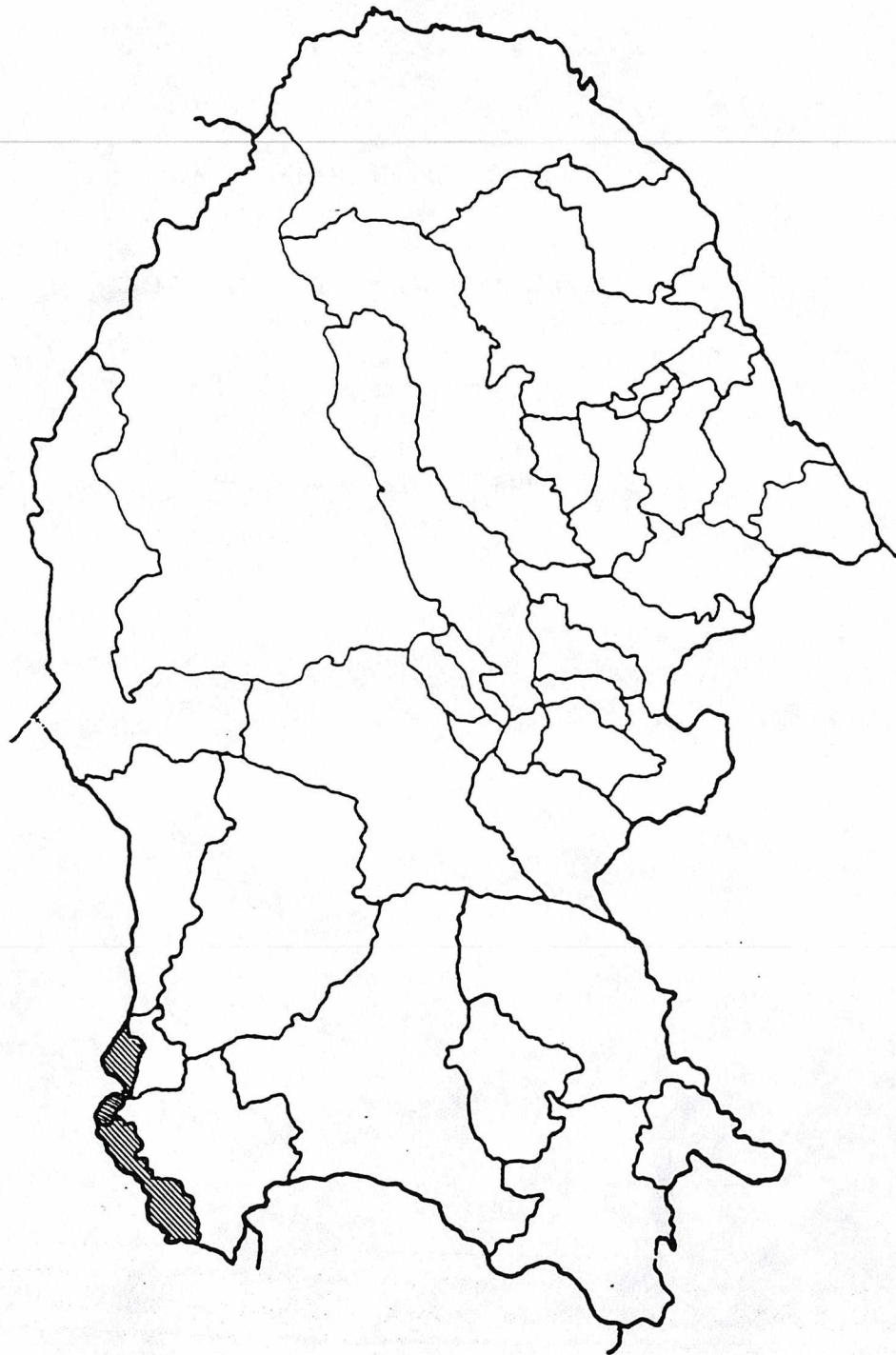
De 1920 a 1939 varias veces volvió a alterarse la paz. La asonada de Gonzalo Escobar se originó en Torreón y de ahí pasó a Saltillo; durante la rebelión cristera sólo hubo dos brotes rebeldes, uno en Parras y otro en la capital; y la revuelta del general Cedillo no tuvo manifestaciones locales.

Sin embargo, la reconstrucción de la economía principió en 1920 y fue muy lenta hasta 1930; en este año, a pesar de la crisis, una buena administración local impulsó la construcción de escuelas, caminos y otras obras públicas; y varios hombres de empresa fundaron modestas fábricas que más tarde prosperaron.

Información obtenida de:

Alessio Robles, Vito. *Coahuila y Texas en la época colonial*. México, Editorial Cultura, 1938.

Enciclopedia de México. Coahuila. 4a. ed., José Rogelio Alvarez (director), México, 1978, t. 2, pp. 512-530.



MUNICIPIO DE TORREON

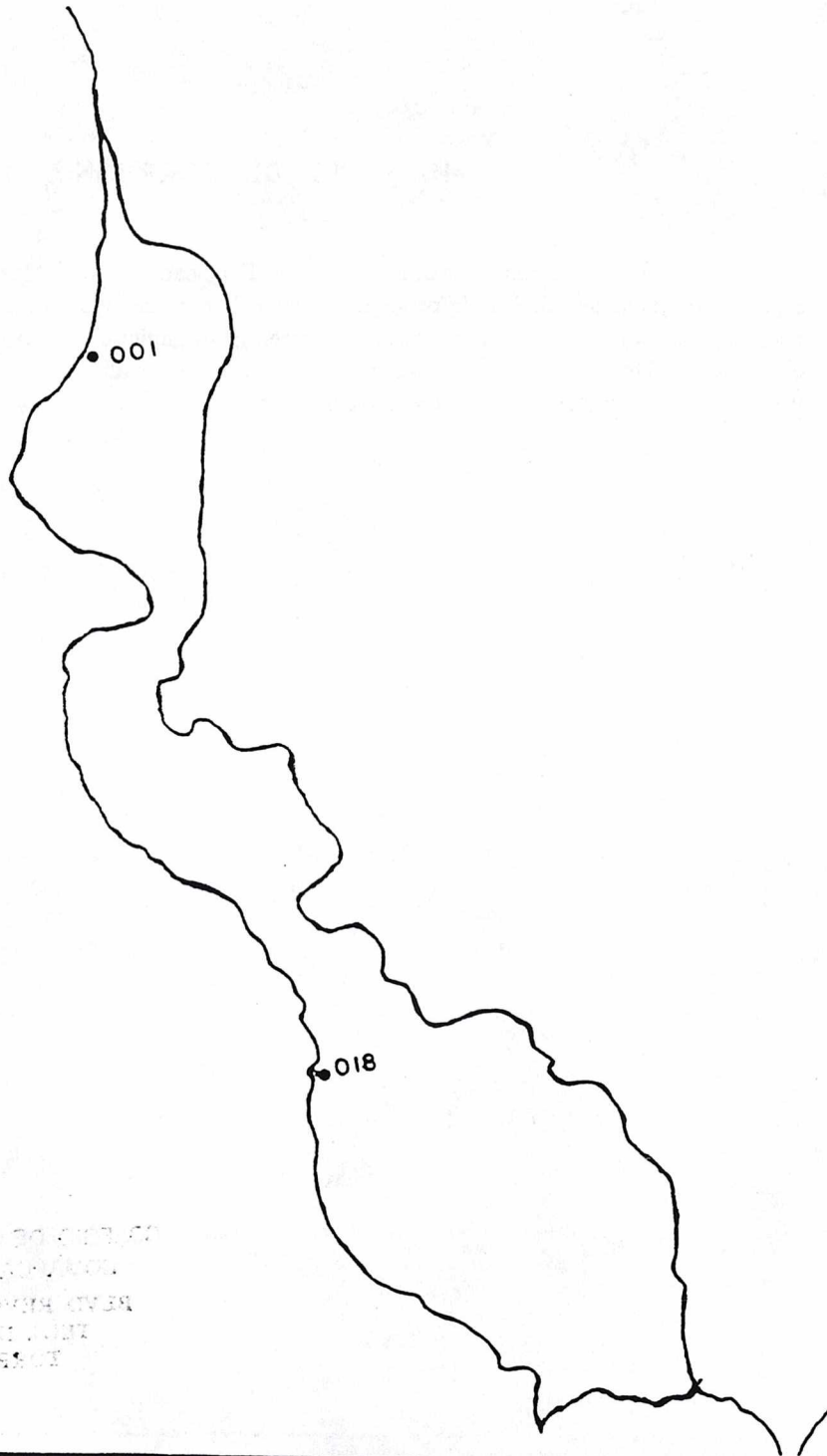
Al quedar esta región dentro de la ruta del Ferrocarril Central Mexicano el año de 1883 y, a partir de marzo de 1888 de la ruta del Ferrocarril Internacional Mexicano, el lugar fue llamado Estación Torreón. Este acontecimiento dio origen al surgimiento de un importante poblado que, el 25 de febrero de 1893, por decreto del Congreso del Estado, fue elevado a categoría de villa y, en 1907 se le concedió título de Ciudad de Torreón.

COLEGIO DE ARQUITECTOS DE LA
COMARCA LAGUNERA, A. C.
BLVD. REVOLUCION 1507 OTR.
TELS. 17-80-10 Y 13-59-23
TORREON, COAH.

MUNICIPIO DE TORREON 035

LOCALIDADES CON INMUEBLES CATALOGADOS

001	Torreón
018	La Flor de Jimalco



LA COMISIÓN DE INMUEBLES
CATEGORIZADOS
DE LOS MUNICIPIOS DE
TORREÓN Y JIMALCO
ESTADO DE COAHUILA DE
ZARAGOZA

⊙ CASA COLORADA

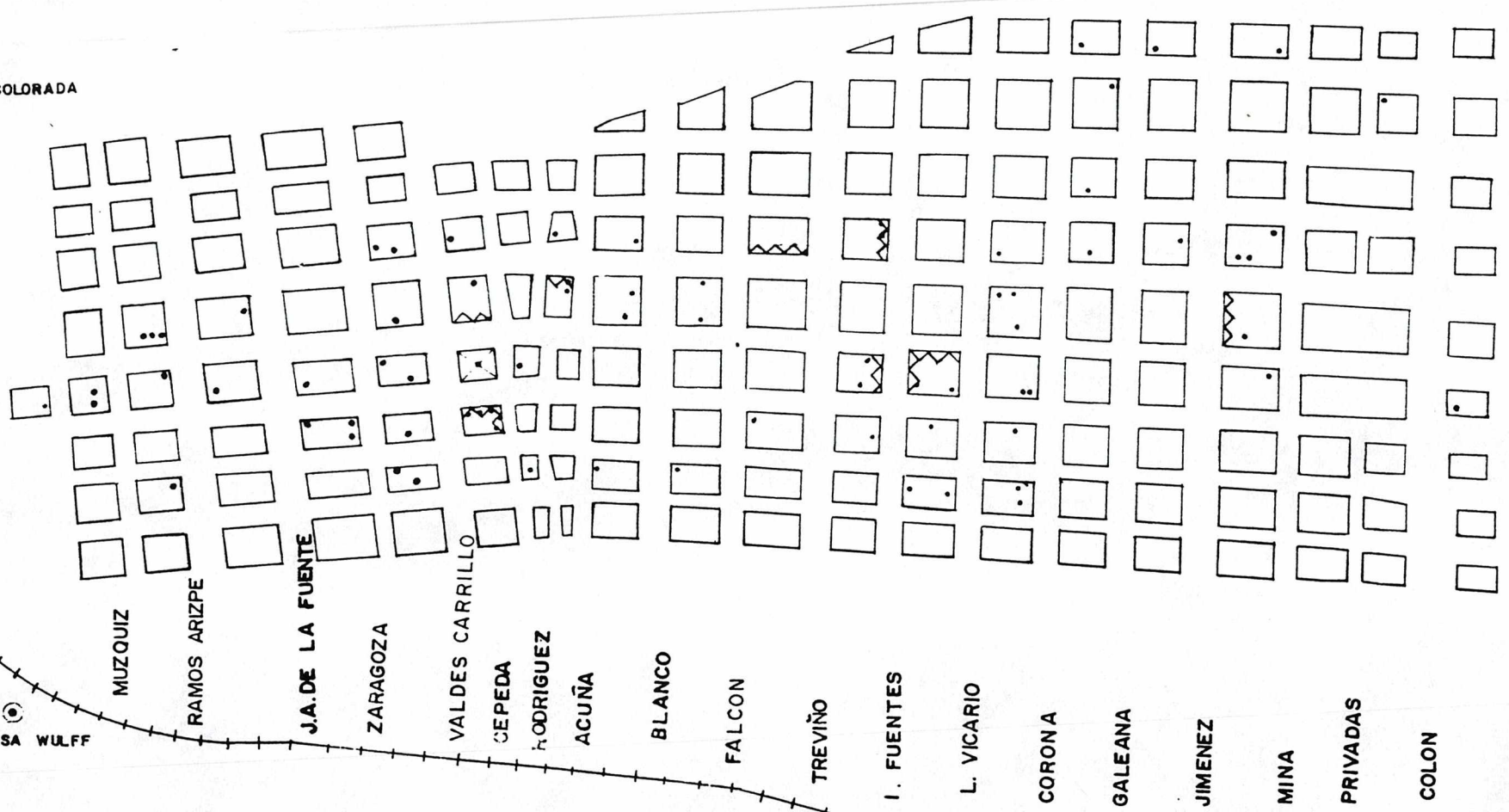
⊙ CASA WULFF

⊙ SANTA FE

⊙ LA UNION

LEGENDA:
Inmueble Catalogado

Homogeneidad Contextual



- OCAMPO
- ABASOLO
- ALLENDE
- MATAMOROS
- MORELOS
- JUAREZ
- HIDALGO
- PTE. CARRANZA
- REVOLUCION

COLEGIO DE ARQUITECTOS DE LA
COMARCA LAGUNERA, A. C.
BLVD. REVOLUCION 1507 OTR.
TELS. 17-80-10 Y 13-59-23
TORREON, COAH.

FICHA DE LOCALIDAD:



Núm. de clave 0 5 0 3 5 0 0 1. Núm. de ficha 0 0 0 1

1. LOCALIZACION

Estado Coahuila
Municipio Torreón
Localidad Torreón
Col. o barrio

Calle y Núm. Acuña 140
Otra localizacion Entre Matamoros y Morelos

Región Manzana Lote

2. IDENTIFICACION

Nombre edificio
Uso original Casa habitación
Uso actual Desocupada
Epoca Const. XVI () XVII () XVIII () XIX (x) XX ()

3. CARACTERISTICAS

(Mats. predominantes y Estado de Conservación)
Fachada principal Tabique (aparente)
Muros Tabique
Entrepisos
Cubierta
Forma entepiso
Forma cubierta

B	R	M
x		
x		

No. de niveles 2
Otros elementos

Ancho muros 0.75


4. ASPECTOS LEGALES

Régimen de propiedad Privado

5. CONTEXTO INMEDIATO



COLEGIO DE ARQUITECTOS DE LA
COMARCA LAGUNERA, A. C.
BLVD. REVOLUCION 1507 CTE.
TELS. 17-86-10 Y 13-59-23
TORREON, COAH.



ACUÑA



7. BIBLIOGRAFIA

8. OBSERVACIONES

El rodapié es de piedra, las ventanas tienen balaustradas de cantera, así como las columnas y los dinteles de puerta y ventanas; fachada de ringleras de tabique, el entablamento es de cantera y en el pretil las balaustradas y pasamanos de cantera.
No se tuvo acceso al interior.

9. BIENES MUEBLES

Jefe de Grupo: C. Díaz Couder

1. LOCALIZACION
 Calle y Núm. Acuña 427
 Estado Coahuila
 Otra localizacion Entre Hidalgo y Carranza
 Municipio Torreón
 Localidad Torreón
 Col. o barrio
 Región Manzana Lote

2. IDENTIFICACION
 Nombre edificio
 Uso original Casa habitación
 Uso actual Casa habitación
 Epoca Const. XVI () XVII () XVIII () XIX () XX (*)

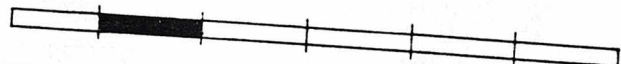

3. CARACTERISTICAS
 (Mats. predominantes y Estado de Conservación)
 Fachada principal Tabique (aparente)
 Muros
 Entrepisos
 Cubierta
 Forma entepiso
 Forma cubierta

B	R	M	No. de niveles 1 Otros elementos
x			


Ancho muros 0.50

4. ASPECTOS LEGALES
 Régimen de propiedad Privado

5. CONTEXTO INMEDIATO

ACUÑA
 ◁



6. DATOS HISTORICOS (1. orales, 2. documentales)

7. BIBLIOGRAFIA

8. OBSERVACIONES

El rodapié es de piedra y las rejas de fierro perfilado.
No se tuvo acceso al interior.

Jefe de Grupo: C. Díaz Couder

9. BIENES MUEBLES

1. LOCALIZACION
 Calle y Núm. Allende 354
 Estado Coahuila
 Otra localizacion Entre Galeana y Corona
 Municipio Torreón
 Localidad Torreón
 Col. o barrio
 Región Manzana Lote


2. IDENTIFICACION
 Nombre edificio
 Uso original Casa habitación
 Uso actual Casa habitación
 Epoca Const. XVI () XVII () XVIII () XIX (*) XX ()

3. CARACTERISTICAS
 (Mats. predominantes y Estado de Conservación)
 Fachada principal Tabique
 Muros Adobe
 Entrepisos
 Cubierta Vigas de madera con entablado
 Forma entepiso
 Forma cubierta Plana

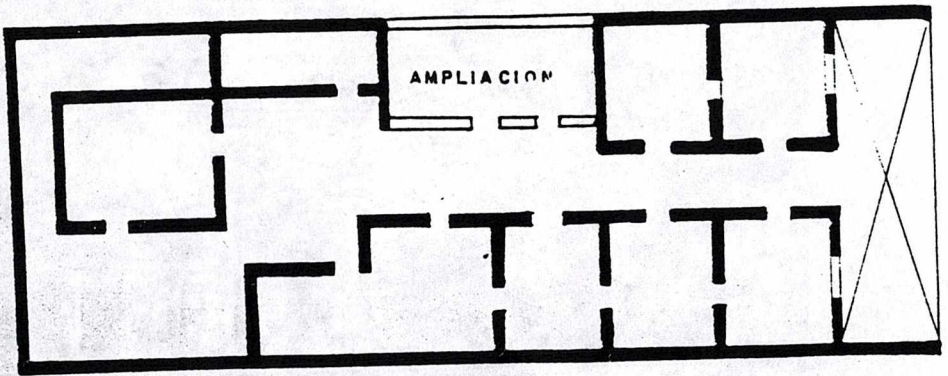
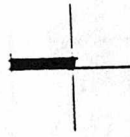
B	R	M	No. de niveles 1
x			Otros elementos
x			
x			Ancho muros 0.55

4. ASPECTOS LEGALES
 Régimen de propiedad Privado

5. CONTEXTO INMEDIATO



COLEGIO DE ARQUITECTOS DE LA
 COMARCA LAGUNERA, A. C.
 BLVD. REVOLUCION 1507 GTE.
 TELS. 17-80-10 Y 13-59-23
 TORREON, COAH.



1. Se construyó en 1910 por Rafael Cerda; fue vendida en 1915 al Gral. de División Mariano J. Martínez.
Durante la Revolución se acondicionó para hospital.


7. BIBLIOGRAFIA

8. OBSERVACIONES

El rodapié es de tabique, la reja de entrada es de fierro perfilado, los marcos y frontones son de cantera en puertas y ventanas, el tablero central con escudo y monograma.

9. BIENES MUEBLES

Jefe de Grupo: C. Díaz Couder





1. LOCALIZACION
 Calle y Núm. Blanco 32
 Otra localizacion Entre Allende y Matamoros
 Estado Coahuila
 Municipio Torreón
 Localidad Torreón
 Col. o barrio
 Región Manzana Lote

2. IDENTIFICACION
 Nombre edificio
 Uso original Casa habitación
 Uso actual Abandonada
 Epoca Const. XVI () XVII () XVIII () XIX () XX (*)


3. CARACTERISTICAS
 (Mats. predominantes y Estado de Conservación)
 Fachada principal Tabique (aparente)
 Muros Tabique
 Entrepisos
 Cubierta Entablero de madera
 Forma entepiso
 Forma cubierta Plana
 No. de niveles 1
 Otros elementos
 Ancho muros 0.40

B	R	M
x		
x		
x		


4. ASPECTOS LEGALES
 Régimen de propiedad Privado

5. CONTEXTO INMEDIATO

COLEGIO DE ARQUITECTOS DE LA
 COMARCA LAGUNERA, A.C.
 BLVD. REVOLUCION 1597 OTE.
 TELS. 17-80-10 Y 13 19-23
 TORREON, COAH.



BLANCO



7. BIBLIOGRAFIA

8. OBSERVACIONES

Construcción remetida, con portal de vigas de madera y rejas de fierro perfilado.

No se tuvo acceso al interior.

9. BIENES MUEBLES

Jefe de Grupo: C. Díaz Couder

DIRECCION DE MONUMENTOS HISTORICOS

1. LOCALIZACION
 Calle y Núm. Carranza 499
 Otra localización Toda la cuadra de L. Vicario a Corona.
 Estado Coahuila
 Municipio Torreón
 Localidad Torreón
 Col. o barrio
 Región Manzana Lote

2. IDENTIFICACION
 Nombre edificio
 Uso original Fundidora
 Uso actual Abandonado
 Epoca Const. XVI () XVII () XVIII () XIX (*) XX ()

3. CARACTERISTICAS
 (Mats. predominantes y Estado de Conservación)
 Fachada principal Tabique (aparente)
 Muros Tabique
 Entrepisos
 Cubierta Entablarado de madera
 Forma entepiso
 Forma cubierta Plana


B	R	M
	x	
	x	
	x	

 No. de niveles 1
 Otros elementos
 Ancho muros 0.40


4. ASPECTOS LEGALES
 Régimen de propiedad Privado

5. CONTEXTO INMEDIATO

COLEGIO DE ARQUITECTOS DE LA
 COMARCA LAGUNERA, A.C.
 BLVD. REVOLUCION 1507 OTE.
 TELS. 17-80-10 Y 13-59-23
 TORREON, COAH.



CARRANZA



6. DATOS HISTÓRICOS

7. BIBLIOGRAFÍA

8. OBSERVACIONES

La torre es lo único que se conserva; el resto del inmueble se está demoliendo.

Jefe de Grupo: C. Díaz Couder

9. BIENES MUEBLES





1. LOCALIZACION
 Calle y Núm. Carranza 1348, 40, 38, 36
 Estado Coahuila
 Otra localizacion Entre Valdés Carrillo y Zaragoza
 Municipio Torreón
 Localidad Torreón
 Col. o barrio
 Región Manzana Lote


2. IDENTIFICACION
 Nombre edificio
 Uso original Casa habitación
 Uso actual Comercio
 Epoca Const. XVI () XVII () XVIII () XIX (*) XX (*)

3. CARACTERISTICAS
 (Mats. predominantes y Estado de Conservación)
 Fachada principal Tabique (aparente)
 Muros Adobe
 Entrepisos Vigas de madera con entablero
 Cubierta Vigas de madera con entablero
 Forma entepiso Plana
 Forma cubierta Plana


B	R	M	No. de niveles 2
x			Otros elementos
x			
x			
x			Ancho muros 0.50

4. ASPECTOS LEGALES
 Régimen de propiedad Privado

5. CONTEXTO INMEDIATO



COLEGIO DE ARQUITECTOS DE LA
 COMARCA LAGUNERA, A. G.
 BLVD. REVOLUCION 1507 OTE.
 TELS. 17-89-10 Y 13-59-23
 TORREON, COAH.



CARRANZA



6. DATOS HISTORICOS (1. orales, 2. documentales, 3. inscripciones)

7. BIBLIOGRAFIA

8. OBSERVACIONES

El rodapié es de aplanado, y las ventanas de fierro perfilado.

El interior se encuentra totalmente modificado.

9. BIENES MUEBLES

Jefe de Grupo: C. Díaz Couder



1. LOCALIZACION
 Calle y Núm. Carrillo, Cepeda, Morelos y Juárez
 Otra localizacion rez
 Estado Coahuila
 Municipio Torreón
 Localidad Torreón
 Col. o barrio
 Región Manzana Lote

2. IDENTIFICACION
 Nombre edificio
 Uso original Plaza
 Uso actual Plaza
 Epoca Const. XVI () XVII () XVIII () XIX () XX ()

3. CARACTERISTICAS
 (Mats. predominantes y Estado de Conservación)
 Fachada principal
 Muros
 Entrepisos
 Cubierta
 Forma entepiso
 Forma cubierta

B	R	M

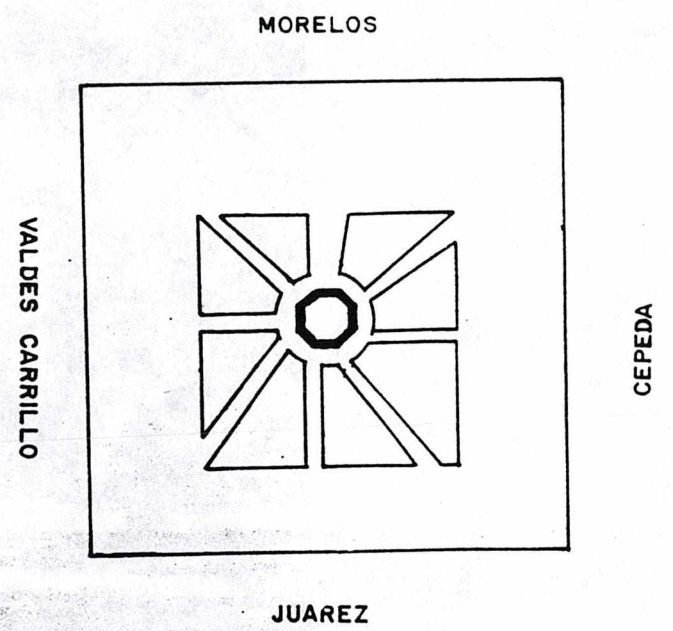
No. de niveles
 Otros elementos
 Reloj, bancas, kiosco

Ancho muros

4. ASPECTOS LEGALES
 Régimen de propiedad Municipal

5. CONTEXTO INMEDIATO

COLEGIO DE ARQUITECTOS DE LA
 COMARCA LAGUNERA, A.C.
 BLVD. REVOLUCION 1507 OTE.
 TELS. 17-80-10 Y 13-59-23
 TORREON, COAH.



6. DATOS HISTORICOS (1. orales, 2. documentales, 3. inscripciones)



1. En 1927 se realizaron obras de mejoramiento.

7. BIBLIOGRAFIA

8. OBSERVACIONES

9. BIENES MUEBLES

Jefe de Grupo: C. Díaz Couder





1. LOCALIZACION
 Calle y Núm. Cepeda 273
 Estado Coahuila
 Otra localizacion Esquina Juárez
 Municipio Torreón
 Localidad Torreón
 Col. o barrio
 Región Manzana Lote

2. IDENTIFICACION
 Nombre edificio Hotel Galicia
 Uso original Hotel
 Uso actual Hotel, comercio
 Epoca Const. XVI () XVII () XVIII () XIX () XX (*)



3. CARACTERISTICAS
 (Mats. predominantes y Estado de Conservación)
 Fachada principal Aplanada
 Muros Tabique
 Entrepisos Entablerado de madera
 Cubierta Entablerado de madera
 Forma entepiso Plana
 Forma cubierta Plana

B	R	M
x		
x		
x		
x		

No. de niveles 2
 Otros elementos
 Ancho muros 0.60

4. ASPECTOS LEGALES
 Régimen de propiedad Privado


5. CONTEXTO INMEDIATO

COLEGIO DE ARQUITECTOS DE LA
 COMARCA LAGUNERA, A. C.
 BLVD. REVOLUCION 1597 OTE.
 TELS. 17-89-10 Y 13-59-23
 TORREON, COAH.

JUAREZ

CEPEDA



7. BIBLIOGRAFIA


8. OBSERVACIONES

Sobre la calle de Cepeda la entrada tiene un portal con columnas y capiteles de cantera en los dos niveles; la puerta de entrada principal con marco de cantera en la planta baja se han alterado los vanos con marquesinas sobrepuestas con tensores.

No se tuvo acceso al interior.

9. BIENES MUEBLES

Jefe de Grupo: C. Díaz Couder





1. LOCALIZACION
Calle y Núm. Calzada Colón s/n
Estado Coahuila
Municipio Torreón
Localidad Torreón
Col. o barrio
Otra localizacion Esquina Juárez
Región Manzana Lote

2. IDENTIFICACION
Nombre edificio
Uso original Casa habitación
Uso actual Escuela
Epoca Const. XVI () XVII () XVIII () XIX () XX (x)

3. CARACTERISTICAS
(Mats. predominantes y Estado de Conservación)
Fachada principal Cantera
Muros
Entrepisos
Cubierta
Forma entrepiso
Forma cubierta

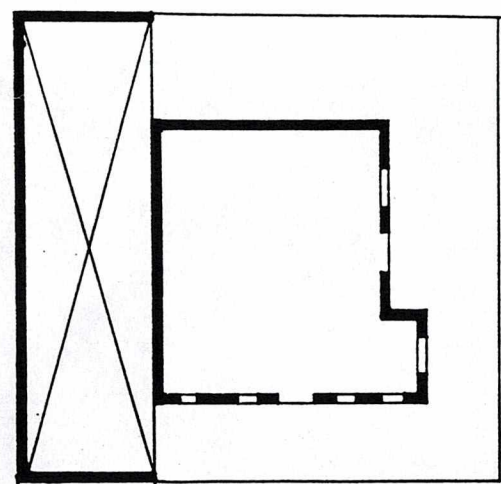
B	R	M	No. de niveles 2 Otros elementos
x			

Ancho muros 0.60

4. ASPECTOS LEGALES
Régimen de propiedad Privado

5. CONTEXTO INMEDIATO

COLEGIO DE ARQUITECTOS DE LA
COMARCA LAGUNERA, A.C.
BLVD. REVOLUCION 1507 OTE.
TELS. 17-80-10 Y 13-59-23
TORREON, COAH.



COLON

JUAREZ



6. DATOS HISTORICOS (1. orales. 2. documentales. 3. inscripciones)

7. BIBLIOGRAFIA

8. OBSERVACIONES

Barda con rodapié de cantera y barandal de fierro, en la entrada principal portal con columnas, marcos y pretil de cantera, el torreón termina en balaustrada del mismo material.

No se tuvo acceso al interior.

9. BIENES MUEBLES

Jefe de Grupo: C. Díaz Couder

1. LOCALIZACION
 Estado Coahuila
 Municipio Torreón
 Localidad Torreón
 Col. o barrio
 Calle y Núm. Falcón s/n
 Otra localizacion Esquina Juárez
 Región Manzana Lote


2. IDENTIFICACION
 Nombre edificio Santuario de Nta. Sra. del P. Soco rro.
 Uso original Santuario
 Uso actual Santuario
 Epoca Const. XVI () XVII () XVIII () XIX () XX (★)

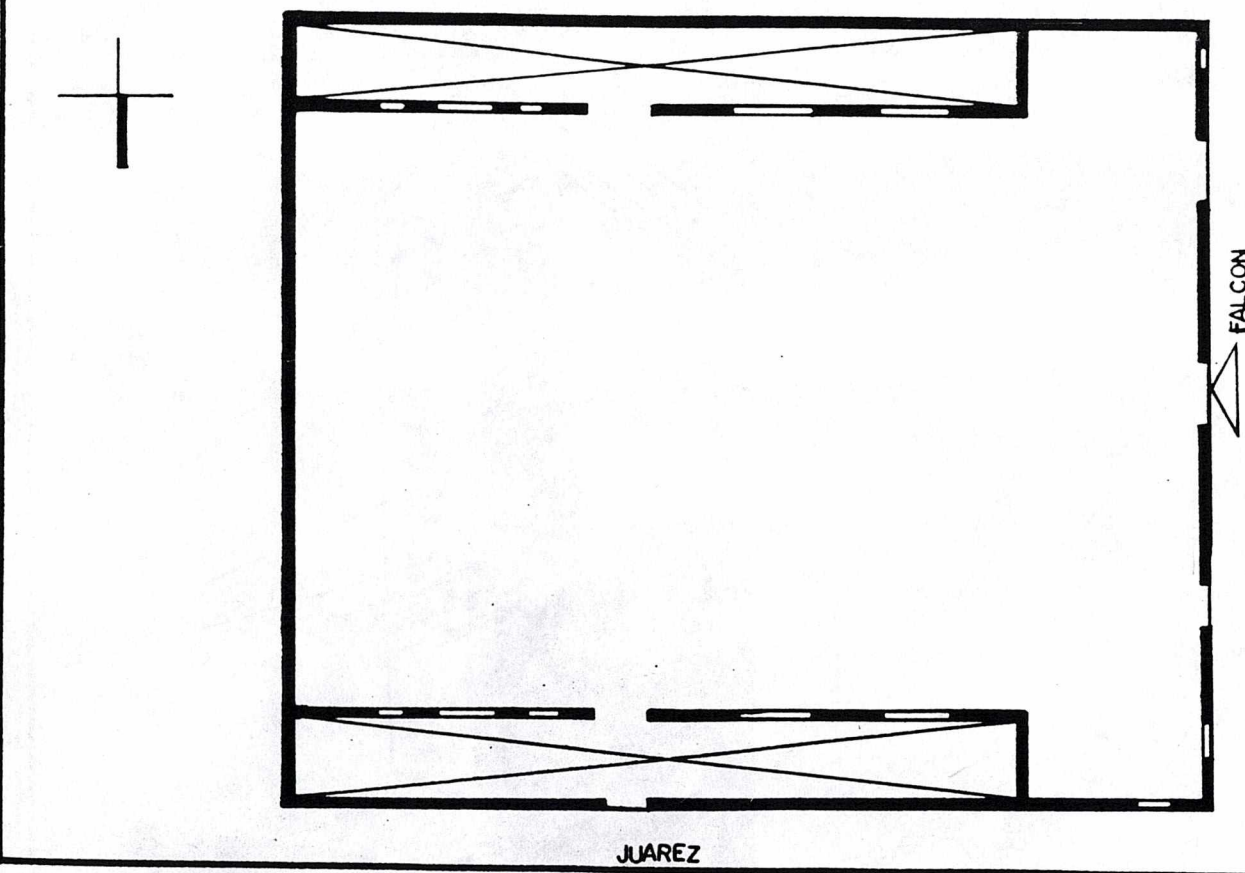
3. CARACTERISTICAS
 (Mats. predominantes y Estado de Conservación)
 Fachada principal Canteras, mármol
 Muros Tabique, cantera
 Entrepisos
 Cubierta Lámina
 Forma entpiso
 Forma cubierta Inclínada (dos aguas)

B	R	M
x		
x		
x		

 No. de niveles 1
 Otros elementos
 Ancho muros 0.60

4. ASPECTOS LEGALES
 Régimen de propiedad Federal

5. CONTEXTO INMEDIATO




COLEGIO DE ARQUITECTOS DE LA
 COMARCA LAGUNERA, A. G.
 BLVD. REVOLUCION 1597 OTE.
 TELS. 17-80-10 Y 13-59-23
 TORREON, COAH.



6. DATOS HISTORICOS (1. orales, 2. documentales, 3. inscripciones)

1. Su construcción se inició en 1925 y se concluyó en 1930.

7. BIBLIOGRAFIA

8. OBSERVACIONES

El rodapié es de cantera, los entrepáños son de mármol y las columnas de cantera.

En el interior el ábside está abovedado.

9. BIENES MUEBLES Retablos, Pintura de Caballete, Objetos litúrgicos.

Jefe de Grupo: C. Díaz Couder



1. Se edificó en 1918.

7. BIBLIOGRAFIA

8. OBSERVACIONES



Construcción remetida, herrería de fierro, cornisa de ladrillo, en la parte superior de la fachada hay varias grietas.

En su interior algunos muros están agrietados y los techos tienen partes faltantes.

Posiblemente el inmueble sea derrumbado.

9. BIENES MUEBLES

Jefe de Grupo: C. Díaz Couder





1. LOCALIZACION
 Calle y Núm. Hidalgo 425, 412
 Estado Coahuila
 Otra localizacion Entre Ramón Corona y Leona Vicario.
 Municipio Torreón
 Localidad Torreón
 Col. o barrio
 Región Manzana Lote

2. IDENTIFICACION
 Nombre edificio
 Uso original Casa habitación
 Uso actual Casa habitación
 Epoca Const. XVI () XVII () XVIII () XIX () XX (*)

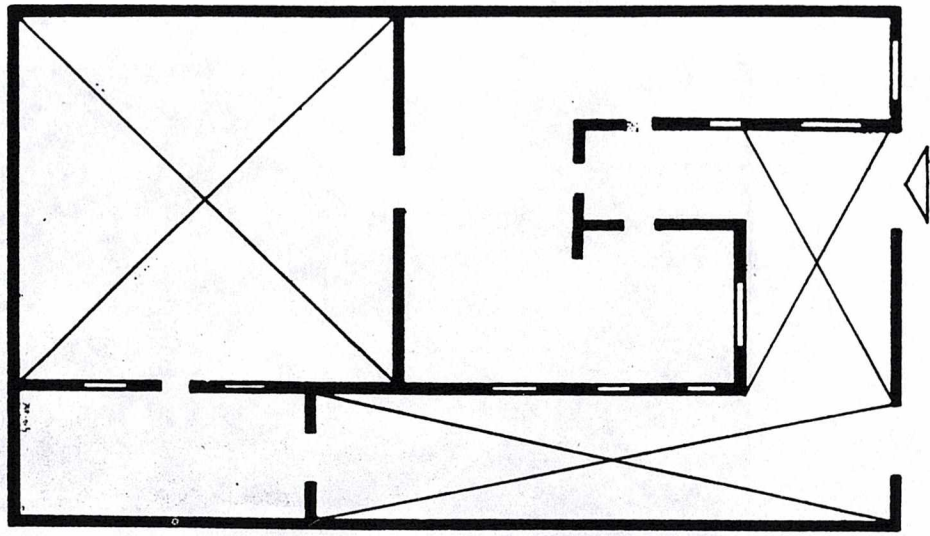
3. CARACTERISTICAS
 (Mats. predominantes y Estado de Conservación)
 Fachada principal Tabique (aparente)
 Muros Adobe, tabique
 Entrepisos
 Cubierta Entablero de madera
 Forma entepiso
 Forma cubierta Plana

B	R	M	No. de niveles 1 Otros elementos
x			
	x		
	x		

Ancho muros 0.50


4. ASPECTOS LEGALES
 Régimen de propiedad Privado

5. CONTEXTO INMEDIATO



HIDALGO

COLEGIO DE ARQUITECTOS DE LA
 COMARCA LAGUNERA, A. C.
 BLVD. REVOLUCION 1507 OTE.
 TELS. 17-80-10 Y 13-59-23
 TORREON, COAH.




6. DATOS HISTÓRICOS (1. orales, 2. documentales, 3. inscripciones)
2. Las actividades de la fábrica se iniciaron el 14 de febrero de 1900.

7. BIBLIOGRAFIA
(Moreno, 1955: 33)

8. OBSERVACIONES
Se encuentra modificado.

9. BIENES MUEBLES

Jefe de Grupo: C. Díaz Couder





1. LOCALIZACION
 Calle y Núm. Gustavo A. Madero s/n
 Estado Coahuila
 Otra localizacion Esquina calzada Industria
 Municipio Torreón
 Localidad Torreón
 Col. o barrio
 Región Manzana Lote

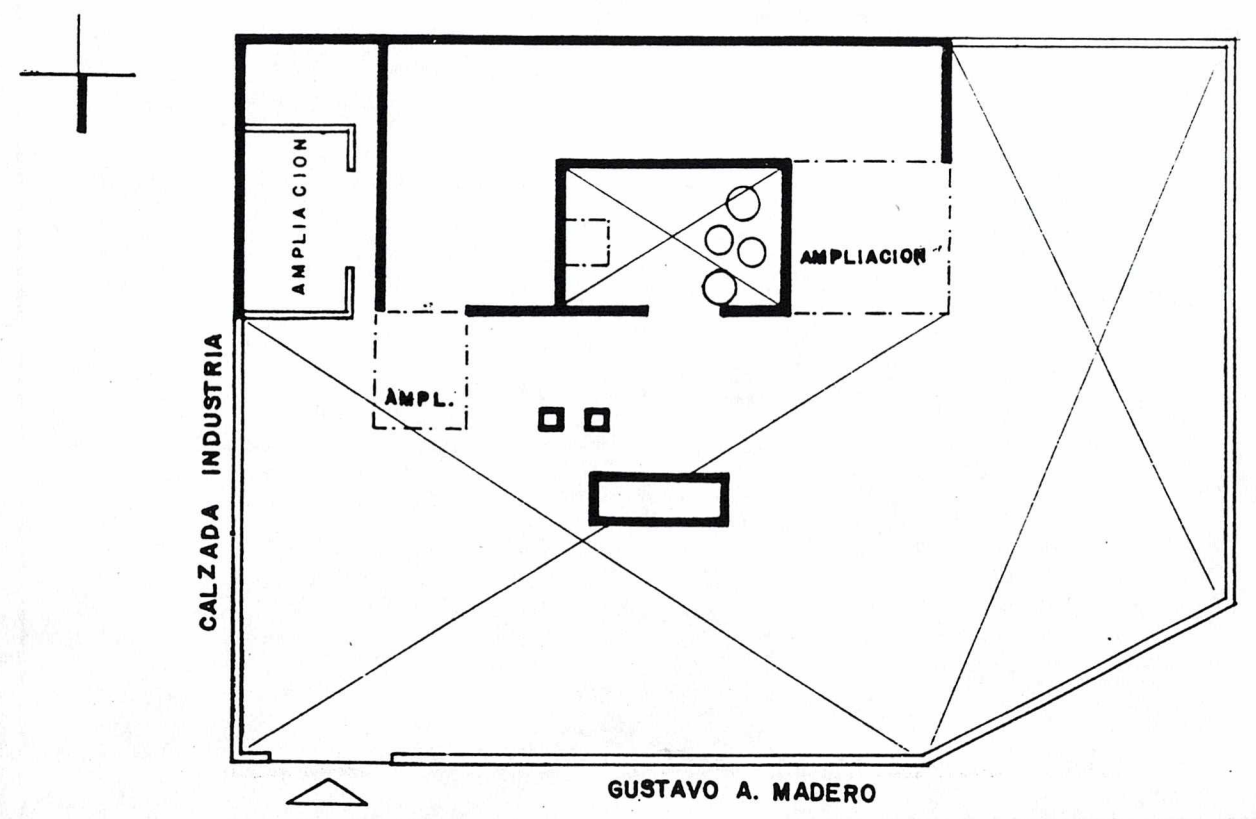
2. IDENTIFICACION
 Nombre edificio Fábrica de aceites y jabones la Unión.
 Uso original Fábrica
 Uso actual Fábrica
 Epoca Const. XVI () XVII () XVIII () XIX (*) XX ()

3. CARACTERISTICAS
 (Mats. predominantes y Estado de Conservación)
 Fachada principal Aplanada
 Muros Tabique, adobe
 Entrepisos
 Cubierta Lámina
 Forma entrepiso
 Forma cubierta Inclclinada


B	R	M	No. de niveles	1
x			Otros elementos	
x				
x			Ancho muros	0.50

4. ASPECTOS LEGALES
 Régimen de propiedad Privado

5. CONTEXTO INMEDIATO



COLEGIO DE ARQUITECTOS DE LA
 COMARCA LAGUNERA, A.C.
 BLVD. REVOLUCION 1507 OTE.
 TELS. 17-80-10 Y 13-59-23
 TORREON, COAH.





1. LOCALIZACION
 Calle y Núm. Hidalgo 895
 Estado Coahuila
 Otra localizacion Esquina Blanco
 Municipio Torreón
 Localidad Torreón
 Col. o barrio
 Región Manzana Lote

2. IDENTIFICACION
 Nombre edificio
 Uso original Comercio
 Uso actual Comercio
 Epoca Const. XVI () XVII () XVIII () XIX (*) XX ()


3. CARACTERISTICAS
 (Mats. predominantes y Estado de Conservación)
 Fachada principal Aplanada
 Muros Adobe
 Entrepisos
 Cubierta Vigas de fierro reforzado con entablado
 Forma entepiso
 Forma cubierta Plana

B	R	M
x		
x		
x		

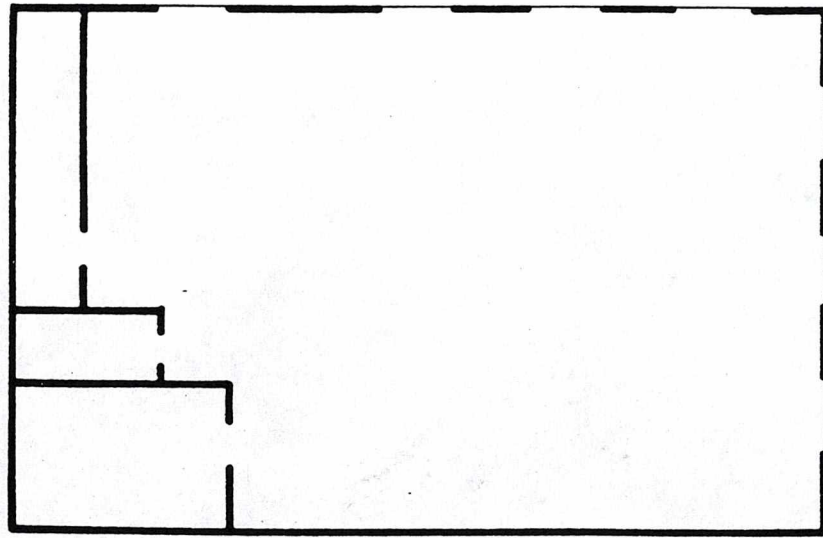
No. de niveles 1
 Otros elementos
 Ancho muros 0.50

4. ASPECTOS LEGALES
 Régimen de propiedad Privado


5. CONTEXTO INMEDIATO



COLEGIO DE ARQUITECTOS DE LA
 COMARCA LAGUNERA, A. C.
 BLVD. REVOLUCION 1507 OTE.
 TELS. 17-80-10 Y 13-59-23
 TORREON, COAH.



HIDALGO



6. DATOS HISTORICOS (1. orales, 2. documentales, 3. inscripciones)

1. Desde hace ochenta y seis años ha estado establecida una cantina.

7. BIBLIOGRAFIA

8. OBSERVACIONES

9. BIENES MUEBLES Contrabarra

Jefe de Grupo: C. Díaz Couder



1. LOCALIZACION
 Calle y Núm. Hidalgo 1120
 Estado Coahuila
 Otra localizacion Esquina Cepeda
 Municipio Torreón
 Localidad Torreón
 Col. o barrio
 Región Manzana Lote


2. IDENTIFICACION
 Nombre edificio
 Uso original Comercio
 Uso actual Comercio, oficinas
 Epoca Const. XVI () XVII () XVIII () XIX (*) XX ()

3. CARACTERISTICAS
 (Mats. predominantes y Estado de Conservación)
 Fachada principal Cantera
 Muros Tabique, concreto
 Entrepisos Concreto
 Cubierta Concreto
 Forma entepiso Plana
 Forma cubierta Plana


B	R	M
x		
x		
x		
x		

No. de niveles 3
 Otros elementos
 Ancho muros 0.50

4. ASPECTOS LEGALES
 Régimen de propiedad Privado

5. CONTEXTO INMEDIATO


COLEGIO DE ARQUITECTOS DE LA
 COMARCA LAGUNERA, A. C.
 BLVD. REVOLUCION 1507 OTE.
 TELS. 17-80-16 Y 13-59-23
 TORREON, COAH.



HIDALGO

CEPEDA



7. BIBLIOGRAFIA



8. OBSERVACIONES

Las pilastras, las columnas, los esquineros, los marcos, los balcones, las cornisas y las balaustradas son de cantera; el templete está techado con lámina.

No se tuvo acceso al interior.

9. BIENES MUEBLES

Jefe de Grupo: C. Díaz Couder





1. LOCALIZACION

Calle y Núm. Hidalgo 1353
Otra localización Esq. Zaragoza

Estado Coahuila
Municipio Torreón
Localidad Torreón
Col. o barrio

Región Manzana Lote

2. IDENTIFICACION

Nombre edificio Hotel Salvador
Uso original Hotel
Uso actual Hotel
Epoca Const. XVI () XVII () XVIII () XIX (*) XX (*)

3. CARACTERISTICAS

(Mats. predominantes y Estado de Conservación)
Fachada principal Cantera
Muros Aplanada
Entrepisos Entablerado de madera
Cubierta Entablerado de madera
Forma entepiso Plana
Forma cubierta Plana


B	R	M
x		
x		
x		
x		

No. de niveles 3
Otros elementos
Ancho muros 0.80

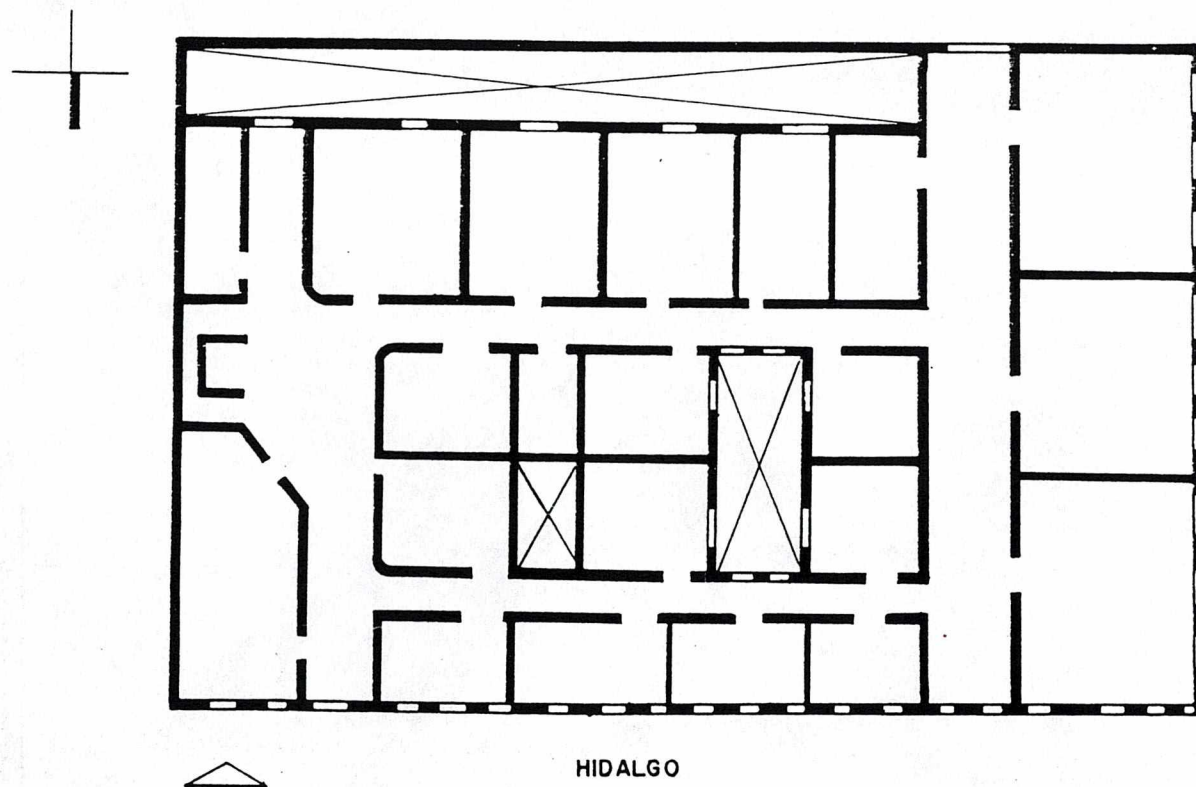
4. ASPECTOS LEGALES

Régimen de propiedad Privado

5. CONTEXTO INMEDIATO



COLEGIO DE ARQUITECTOS DE LA
COMARCA LAGUNERA, A. C.
BLVD. REVOLUCION 1507 OTE.
TELS. 17-80-10 Y 13-59-23
TORREON, COAH.



ZARAGOZA



6. DATOS HISTORICOS (1. orales, 2. documentales, 3. inscripciones)

2. El coronel Carlos González construyó este hotel.

7. BIBLIOGRAFIA

(Guerra, 1932: 320)

8. OBSERVACIONES

Portal con columnas, soportes de fierro fundido, mansarda y ventana superior.

9. BIENES MUEBLES

Jefe de Grupo: C. Díaz Couder





1. LOCALIZACION
Calle y Núm. Hidalgo Poniente 1410
Estado Coahuila
Municipio Torreón
Localidad Torreón
Otra localización Esquina Zaragoza
Col. o barrio
Región
Manzana
Lote

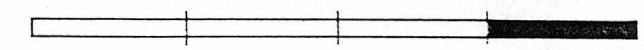
2. IDENTIFICACION
Nombre edificio Ferretería La Suiza
Uso original Comercio
Uso actual Comercio
Epoca Const. XVI () XVII () XVIII () XIX () XX (*)

3. CARACTERISTICAS
(Mts. predominantes y Estado de Conservación)
Fachada principal Canteras
Muros Tabique y cantera
Entrepisos Entablero de madera
Cubierta Entablero de madera
Forma entepiso Plana
Forma cubierta Plana

B	R	M
x		
x		
x		
x		

No. de niveles 3
Otros elementos
Ancho muros 0.60


4. ASPECTOS LEGALES
Régimen de propiedad Privado

5. CONTEXTO INMEDIATO



COLEGIO DE ARQUITECTOS DE LA
COMARCA LAGUNERA, A. C.
BLVD. REVOLUCION 1537 OTE.
TELS. 17-80-10 Y 13-59-23
TORREON, COAH.



ZARAGOZA



HIDALGO



6. DATOS HISTORICOS (1. orales, 2. documentales, 3. inscripciones)

1. En la fachada: Construida por Federico Wulff y como residente de obra, Schumm; las obras se iniciaron en 1906 y se concluyen un año más tarde.

3. "La Suiza Ferretería".

7. BIBLIOGRAFIA

8. OBSERVACIONES

Pilastras a dos y tres niveles con adornos a cada nivel.

9. BIENES MUEBLES

Jefe de Grupo: C. Díaz Couder





1. LOCALIZACION
 Calle y Núm. Hidalgo s/n
 Estado Coahuila
 Otra localizacion Entre Valdés Carrillo y Zaragoza
 Municipio Torreón
 Localidad Torreón
 Col. o barrio
 Región Manzana Lote

2. IDENTIFICACION
 Nombre edificio
 Uso original
 Uso actual Oficinas, comercio
 Epoca Const. XVI () XVII () XVIII () XIX (*) XX ()


3. CARACTERISTICAS
 (Mats. predominantes y Estado de Conservación)
 Fachada principal Cantera, mármol
 Muros Tabique
 Entrepisos Concreto
 Cubierta Concreto
 Forma entrepiso Plana
 Forma cubierta Plana

B	R	M
x		
x		
x		
x		

No. de niveles 2
 Otros elementos
 Ancho muros 0.80

4. ASPECTOS LEGALES
 Régimen de propiedad Privado

5. CONTEXTO INMEDIATO



HIDALGO

COLEGIO DE ARQUITECTOS DE LA
 COMARCA LAGUNERA, A. C.
 BLVD. REVOLUCION 1507 OTE.
 TELS. 17-80-10 Y 13-59-23
 TORREON, COAH.



3. En la fachada la siguiente inscripción: "fundada en 1874".

7. BIBLIOGRAFIA

8. OBSERVACIONES

Balaustrada con inscripción en el centro rematada por un escudo.

9. BIENES MUEBLES

Jefe de Grupo: C. Díaz Couder



1. LOCALIZACION
 Calle y Núm. Ildefonso Fuentes 60
 Estado Coahuila
 Otra localizacion Entre Matamoros y Allende
 Municipio Torreón
 Localidad Torreón
 Col. o barrio
 Región Manzana Lote

2. IDENTIFICACION
 Nombre edificio
 Uso original Casa habitación
 Uso actual Casa habitación
 Epoca Const. XVI () XVII () XVIII () XIX (*) XX (*)


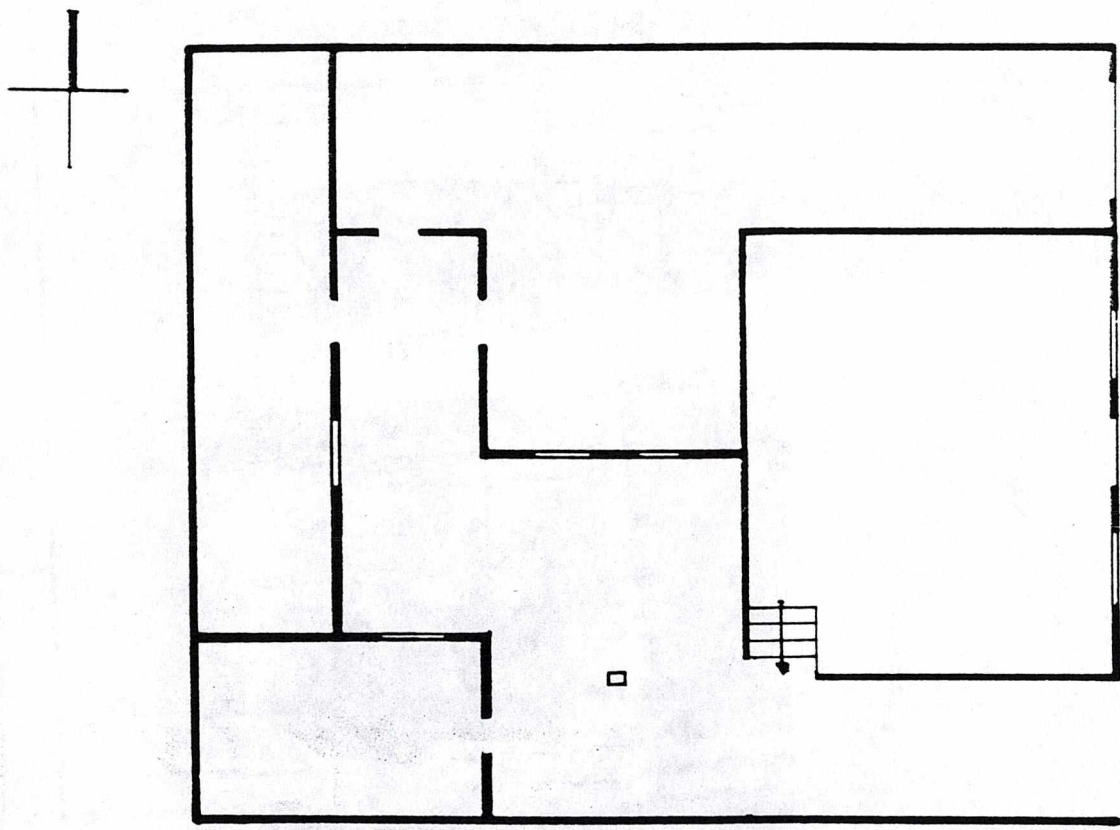
3. CARACTERISTICAS
 (Mats. predominantes y Estado de Conservación)
 Fachada principal Tabique (aparente)
 Muros Adobe
 Entrepisos Vigas de madera con entablerado
 Cubierta Vigas de madera con entablerado
 Forma entepiso Plana
 Forma cubierta Plana

B	R	M
x		
x		
x		
x		

No. de niveles 2
 Otros elementos Escaleras
 Ancho muros 0.50

4. ASPECTOS LEGALES
 Régimen de propiedad Privado

5. CONTEXTO INMEDIATO

ILDEFONSO FUENTES

COLEGIO DE ARQUITECTOS DE LA
 COMARCA LAGUNERA, A.C.
 BLVD. REVOLUCION 1507 OTE.
 TELS. 17-80-10 Y 13-59-23
 TORREON, COAH.



7. BIBLIOGRAFIA

8. OBSERVACIONES

Su portal en la fachada está sobre columnas de cantera, capitel del mismo material soportando arcos trilobulados y sobre él, un balcón con balaustrada de tabique; al centro una ventana dividida en tres partes con columnas, arcos polilobulados con alfiz independien-
te sobre los arcos, entablamento y pretil central.
Sobre la ventana, en el arco central, se encuentra una grieta que sube hacia el pretil.

9. BIENES MUEBLES

Jefe de Grupo: C. Díaz Couder





1. LOCALIZACION
 Calle y Núm. Ildefonso Fuentes 340
 Estado Coahuila
 Otra localizacion Entre Hidalgo y Juárez
 Municipio Torreón
 Localidad Torreón
 Col. o barrio _____ Región _____ Manzana _____ Lote _____

2. IDENTIFICACION
 Nombre edificio Logia Masónica
 Uso original Logia Masónica
 Uso actual Logia Masónica
 Epoca Const. XVI () XVII () XVIII () XIX () XX (*)

3. CARACTERISTICAS
 (Mats. predominantes y Estado de Conservación)
 Fachada principal Tabique (aparente)
 Muros Adobe
 Entrepisos _____
 Cubierta Vigas de madera con entablarado
 Forma entepiso _____
 Forma cubierta Plana

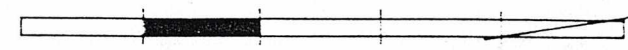
B	R	M
x		
x		
x		

No. de niveles 1
 Otros elementos _____


Ancho muros 0.50

4. ASPECTOS LEGALES
 Régimen de propiedad Federal

5. CONTEXTO INMEDIATO



COLEGIO DE ARQUITECTOS DE LA
 COMARCA LAGUNERA, A. C.
 BLVD. REVOLUCION 1507 CTE.
 TELS. 17-80-10 Y 13-59-23
 TORREON, COAH.



ILDEFONSO FUENTES



2. DATOS HISTORICOS (1. orales, 2. documentales, 3. inscripciones)



1. Construido en 1920.

IDENTIFICACION

Libre acceso
Entre Hídricos y Urbanos

Calle y Manantial
Otra localización

LOCALIZACION

Municipio
Toluca

7. BIBLIOGRAFIA

8. OBSERVACIONES

Las hojas de las puertas se encuentran deterioradas.

No se tuvo acceso al interior.

Jefe de Grupo: C. Díaz Couder

9. BIENES MUEBLES



1. LOCALIZACION
 Calle y Núm. Ildefonso Fuentes 435, 441,
 Estado Coahuila
 Otra localizacion Entre Carranza e Hidalgo
 Municipio Torreón
 Localidad Torreón
 Col. o barrio Región Manzana Lote

2. IDENTIFICACION
 Nombre edificio
 Uso original Casa habitación
 Uso actual Casa habitación
 Epoca Const. XVI () XVII () XVIII () XIX () XX ()


3. CARACTERISTICAS
 (Mats. predominantes y Estado de Conservación)
 Fachada principal Tabique (aparente)
 Muros Adobe
 Entrepisos
 Cubierta Entablero de madera
 Forma entepiso
 Forma cubierta Plana

B	R	M
x		
x		
x		

No. de niveles 1
 Otros elementos
 Ancho muros 0.50

4. ASPECTOS LEGALES
 Régimen de propiedad Privado

5. CONTEXTO INMEDIATO



ILDEFONSO FUENTES



COLEGIO DE ARQUITECTOS DE LA
 COMARCA LAGUNERA, A.C.
 BLVD. REVOLUCION 1507 OTE.
 TELS. 17-80-10 Y 13-59-23
 TORREON, COAH.



6. DATOS HISTORICOS (1. orales, 2. documentales, 3. inscripciones)

7. BIBLIOGRAFIA

8. OBSERVACIONES

El rodapié aplanado y las rejas de fierro perfilado.


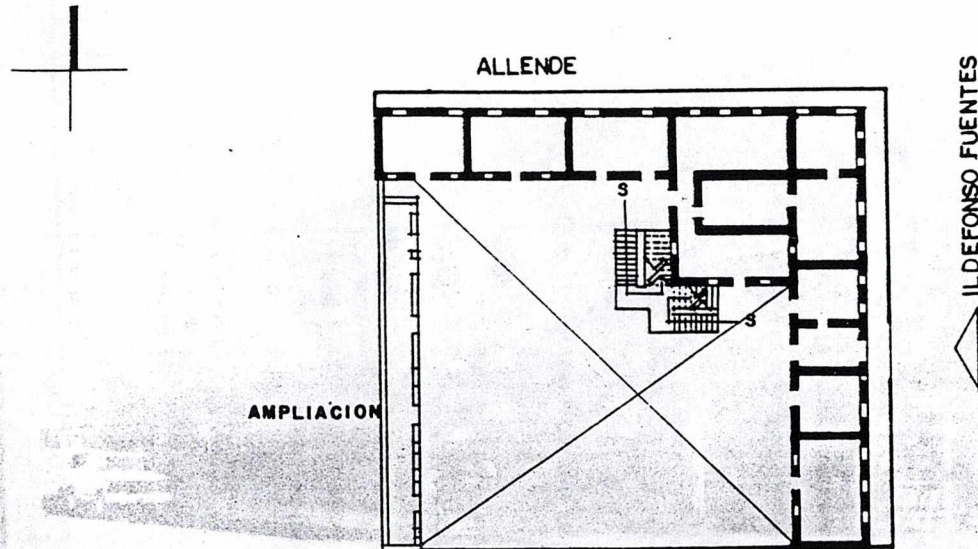
9. BIENES MUEBLES

Jefe de Grupo: C. Díaz Couder



1. LOCALIZACION		Calle y Núm.	Ildefonso Fuentes s/n		2. IDENTIFICACION																	
Estado	Coahuila	Otra localizacion	Esquina Allende																			
Municipio	Torreón				Nombre edificio	Escuela Benito Juárez																
Localidad	Torreón				Uso original	Escuela primaria																
Col. o barrio		Región	Manzana	Lote	Uso actual	Escuela primaria																
3. CARACTERISTICAS					Epoca Const.	XVI () XVII () XVIII () XIX () XX (★)																
(Mats. predominantes y Estado de Conservación)					4. ASPECTOS LEGALES																	
Fachada principal	Tabique (aparente)	<table border="1"> <tr><td>B</td><td>R</td><td>M</td></tr> <tr><td>x</td><td></td><td></td></tr> <tr><td>x</td><td></td><td></td></tr> <tr><td>x</td><td></td><td></td></tr> <tr><td>x</td><td></td><td></td></tr> </table>		B	R	M	x			x			x			x			No. de niveles	2	Régimen de propiedad	Federal
B	R	M																				
x																						
x																						
x																						
x																						
Muros	Tabique			Otros elementos																		
Entrepisos	Concreto				5. CONTEXTO INMEDIATO																	
Cubierta	Concreto			Ancho muros	0.40																	
Forma entepiso	Plana																					
Forma cubierta	Plana																					

COLEGIO DE ARQUITECTOS DE LA
COMARCA LAGUNERA, A. C.
BLVD. REVOLUCION 1507 OTE.
TELS. 17-80-10 Y 13-59-23
TORREON, COAH.



1. Fue la primera escuela de Torreón, se edificó en 1907, fue restaurada sin modificar la construcción original en 1947. Durante su inauguración fue leído el decreto oficial que elevó a ciudad la villa de Torreón.


7. BIBLIOGRAFIA

8. OBSERVACIONES

Barda baja con reja en las ventanas, rejas de fierro perfilado.

9. BIENES MUEBLES

Jefe de Grupo: C. Díaz Couder





1. LOCALIZACION
 Calle y Núm. Av. Industrial 345
 Otra localizacion A un lado del mercado Alianza
 Estado Coahuila
 Municipio Torreón
 Localidad Torreón
 Col. o barrio _____
 Región _____ Manzana _____ Lote _____

2. IDENTIFICACION
 Nombre edificio Casa Wulff
 Uso original Casa habitación
 Uso actual Casa habitación
 Epoca Const. XVI () XVII () XVIII () XIX () XX (*)

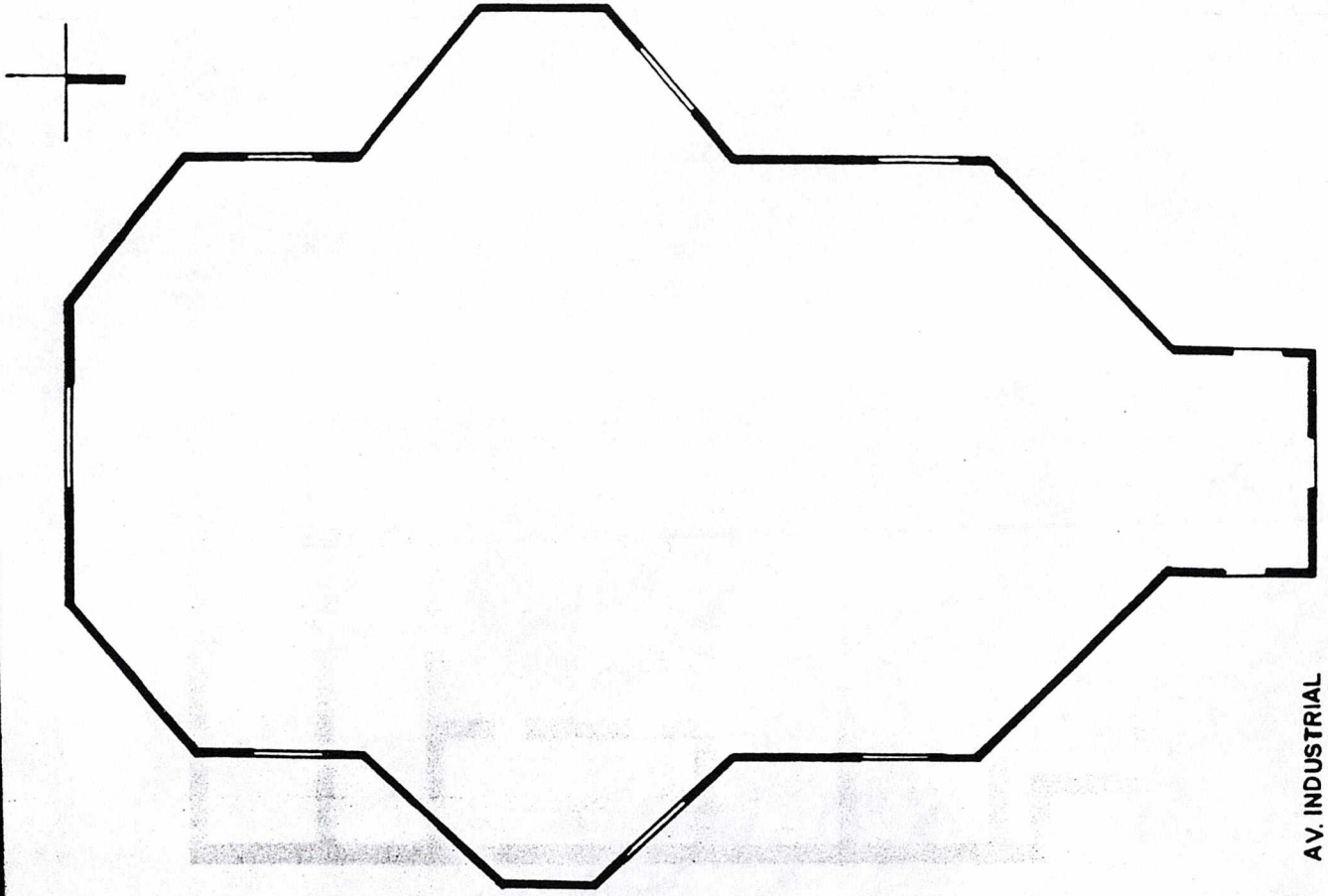
3. CARACTERISTICAS
 (Mats. predominantes y Estado de Conservación)
 Fachada principal Piedra aparente
 Muros Adobe
 Entrepisos Vigas de madera con entablerado
 Cubierta Vigas de madera con entablerado
 Forma entepiso Plana
 Forma cubierta Plana

B	R	M
x		
x		
x		
x		

No. de niveles 3
 Otros elementos Escaleras
 Ancho muros 0.50


4. ASPECTOS LEGALES
 Régimen de propiedad Privado

5. CONTEXTO INMEDIATO



COLEGIO DE ARQUITECTOS DE LA
 COMARCA LAGUNERA, A.C.
 BLVD. REVOLUCION 1507 OTE.
 TELS. 17-80-10 Y 13-59-23
 TORREON, COAH.

AV. INDUSTRIAL



6. DATOS HISTORICOS (1. orales, 2. documentales, 3. inscripciones)

7. BIBLIOGRAFIA

8. OBSERVACIONES

Los dinteles, las columnas y la balaustrada son de cantera. El actual propietario es el Lic. Garza Medellín.
No se tuvo acceso al interior. En la región, la piedra de la fachada se llama rostro.

9. BIENES MUEBLES

Jefe de Grupo: C. Díaz Couder



DIRECCION DE MONUMENTOS HISTORICOS

1. LOCALIZACION

Calle y Núm. Calzada Industria s/n

Estado Coahuila

Municipio Torreón

Localidad Torreón

Col. o barrio Polvorera

Otra localizacion

Región Manzana Lote

2. IDENTIFICACION

Nombre edificio Fábrica de Hilados y tejidos Santa Fé.

Uso original Fábrica

Uso actual Fábrica

Epoca Const. XVI () XVII () XVIII () XIX (*) XX (*)

3. CARACTERISTICAS

(Mats. predominantes y Estado de Conservación)

Fachada principal Aplanada

Muros Adobe

Entrepisos

Cubierta Lámina

Forma entepiso

Forma cubierta Plana e inclinada

B	R	M
x		
x		
x		

No. de niveles 1

Otros elementos

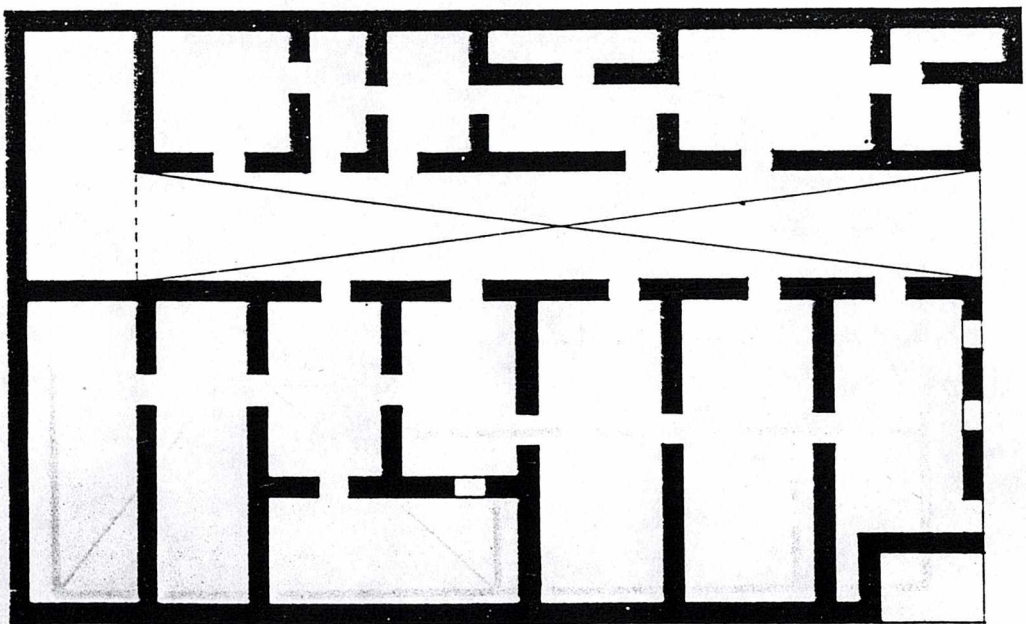
Ancho muros 1.00

4. ASPECTOS LEGALES


Régimen de propiedad Privado

5. CONTEXTO INMEDIATO

COLEGIO DE ARQUITECTOS DE LA
 COMARCA LAGUNERA, A.C.
 BLVD. REVOLUCION 1507 OTE.
 TELS. 17-86-16 Y 13-59-23
 TORREON, COAH.



INDUSTRIA



1. Se construyó en 1879, posteriormente fue reconstruida.



7. BIBLIOGRAFIA

8. OBSERVACIONES

Los muros fueron encasquillados con ladrillo. No se tuvo acceso al interior.

9. BIENES MUEBLES

Jefe de Grupo: C. Díaz Couder





1. LOCALIZACION
 Calle y Núm. Jiménez 58
 Estado Coahuila
 Municipio Torreón
 Localidad Torreón
 Col. o barrio
 Otra localización Entre Allende y Matamoros
 Región Manzana Lote

2. IDENTIFICACION
 Nombre edificio
 Uso original Casa habitación
 Uso actual Casa habitación
 Epoca Const. XVI () XVII () XVIII () XIX () XX ()

3. CARACTERISTICAS
 (Mats. predominantes y Estado de Conservación)
 Fachada principal Tabique (aparente)
 Muros Tabique
 Entrepisos Entablero de madera
 Cubierta Entablero de madera
 Forma entepiso Plana
 Forma cubierta Plana

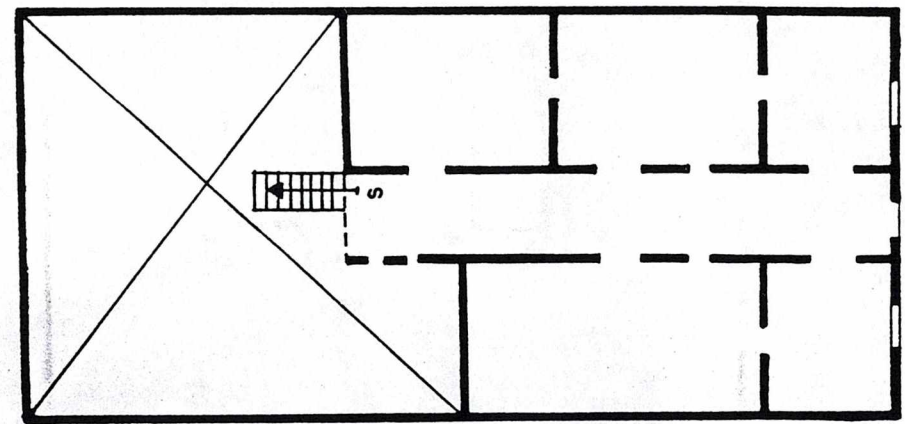
B	R	M	No. de niveles	2
x			Otros elementos	
x				
x				
x				

Ancho muros 0.40


4. ASPECTOS LEGALES
 Régimen de propiedad Privado

5. CONTEXTO INMEDIATO

COLEGIO DE ARQUITECTOS DE LA
 COMARCA LAGUNERA, A. C.
 BLVD. REVOLUCION 1507 OTE.
 TELS. 17-80-10 Y 13-59-23
 TORREON, COAH.



JIMENEZ





BIBLIOGRAFÍA

OBSERVACIONES

El rodapié es de ladrillo, las ventanas de fierro perfilado, con balcón en el segundo nivel, friso con gárgolas de fierro y cornisa de ladrillo. Presenta algunas grietas en cornisa, friso y vano.

BIENES MÓVILES

Jefe de Grupo: C. Díaz Couder





1. LOCALIZACION

Calle y Núm. Juan Antonio de la Fuente
Otra localización Entre Matamoros y Morelos

Estado Coahuila
Municipio Torreón
Localidad Torreón

Col. o barrio _____ Región _____ Manzana _____ Lote _____

2. IDENTIFICACION

Nombre edificio _____
Uso original Casa habitación
Uso actual Casa habitación
Epoca Const. XVI () XVII () XVIII () XIX (*) XX ()

3. CARACTERISTICAS

(Mats. predominantes y Estado de Conservación)
Fachada principal Tabique (aparente)
Muros Tabique
Entrepisos _____
Cubierta Vigas de madera con entablado
Forma entepiso _____
Forma cubierta Plana


B	R	M
x		
x		

No. de niveles 1
Otros elementos _____
Ancho muros 0.40

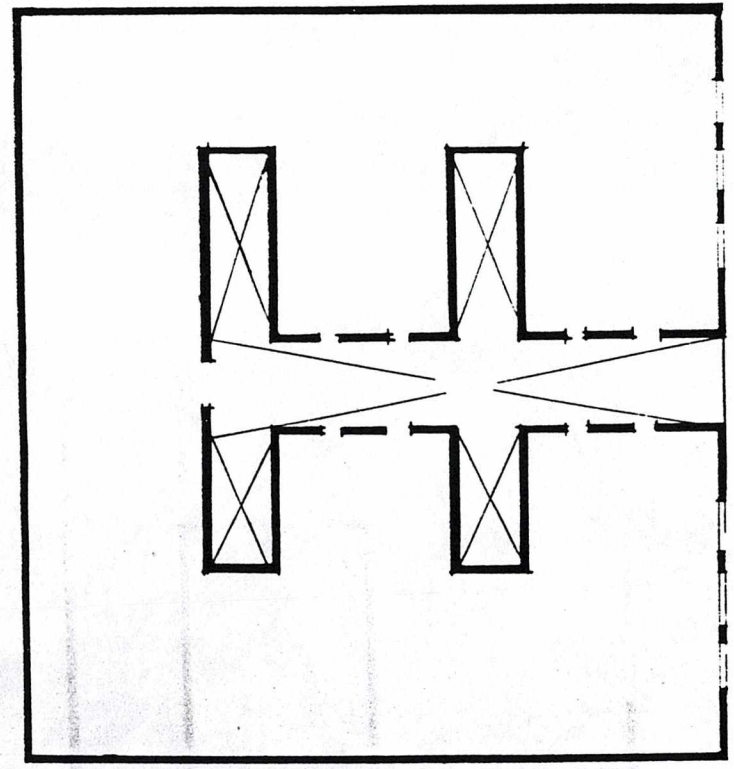
4. ASPECTOS LEGALES

Régimen de propiedad Privado

5. CONTEXTO INMEDIATO



COLEGIO DE ARQUITECTOS DE LA
COMARCA LAGUNERA, A. C.
BLVD. REVOLUCION 1507 OTE.
TELS. 17-80-10 Y 13-59-23
TORREON, COAH.



J.A. DE LA FUENTE



6. DATOS HISTORICOS (1. orales, 2. documentales, 3. inscripciones)


7. BIBLIOGRAFIA

8. OBSERVACIONES

Rodapié aplanado, humedad en toda la parte inferior, grietas en el vano del acceso y en la parte superior de una ventana.
No se tuvo acceso al interior.

9. BIENES MUEBLES

Jefe de Grupo; C. Díaz Couder





1. LOCALIZACION
 Calle y Núm. Juárez 408
 Otra localizacion Esquina Ramón Corona
 Estado Coahuila
 Municipio Torreón
 Localidad Torreón
 Col. o barrio
 Región Manzana Lote

2. IDENTIFICACION
 Nombre edificio
 Uso original Casa habitación
 Uso actual Comercio
 Epoca Const. XVI () XVII () XVIII () XIX () XX (*)

3. CARACTERISTICAS
 (Mats. predominantes y Estado de Conservación)
 Fachada principal Aplanada
 Muros Adobe
 Entrepisos Entablerado de madera
 Cubierta Entablerado de madera
 Forma entepiso Plana
 Forma cubierta Plana


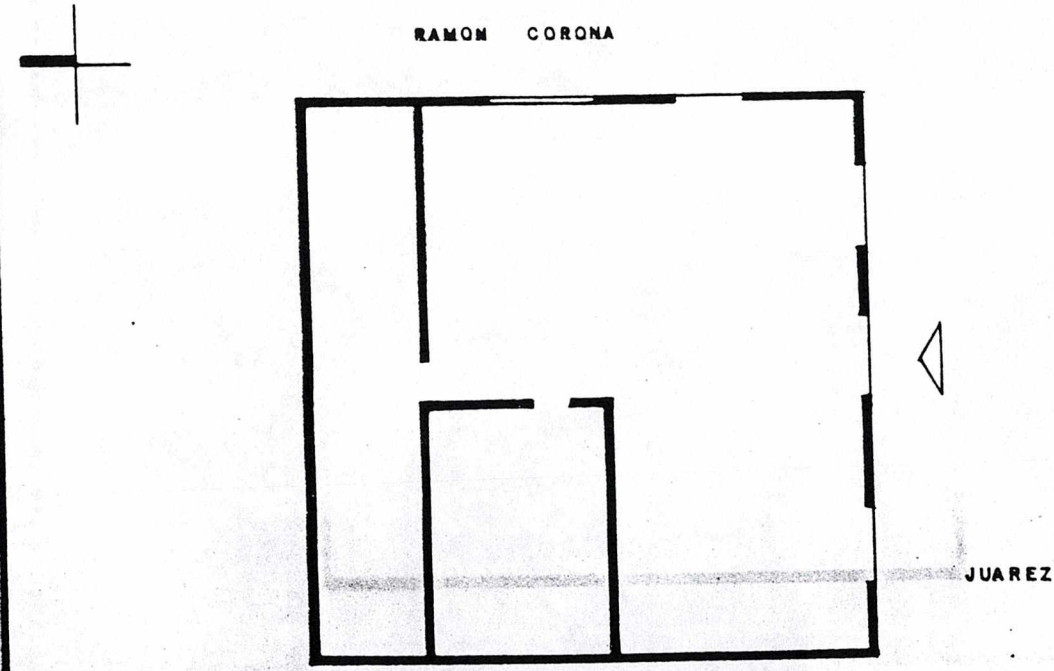
B	R	M	No. de niveles
x			2
x			Otros elementos
x			
x			

Ancho muros 0.40

4. ASPECTOS LEGALES
 Régimen de propiedad Privado

5. CONTEXTO INMEDIATO

COLEGIO DE ARQUITECTOS DE LA
 COMARCA LAGUNERA, A. G.
 BLVD. REVOLUCION 1507 OTE.
 TELS. 17-80-10 Y 13-59-23
 TORREON, COAH.





7. BIBLIOGRAFIA

8. OBSERVACIONES

Por la calle de Juárez la fachada está aplanada, por la calle de Ramón Corona está aparente y se modificó un vano.

9. BIENES MUEBLES

Jefe de Grupo: C. Díaz Couder





1. LOCALIZACION
 Calle y Núm. Juárez 414
 Estado Coahuila
 Otra localizacion Entre R. Corona y L. Vicario
 Municipio Torreón
 Localidad Torreón
 Col. o barrio
 Región Manzana Lote

2. IDENTIFICACION
 Nombre edificio
 Uso original Casa habitación
 Uso actual Casa habitación
 Epoca Const. XVI () XVII () XVIII () XIX () XX (*)

3. CARACTERISTICAS
 (Mats. predominantes y Estado de Conservación)
 Fachada principal Tabique (aparente)
 Muros Tabique
 Entrepisos Vigas de madera con entablado
 Cubierta Vigas de madera con entablado
 Forma entepiso Plana
 Forma cubierta Plana




B	R	M	No. de niveles
x			2
x			Otros elementos
x			

Ancho muros 0.40

4. ASPECTOS LEGALES
 Régimen de propiedad Privado

5. CONTEXTO INMEDIATO

COLEGIO DE ARQUITECTOS DE LA
 COMARCA LAGUNERA, A. C.
 BLVD. REVOLUCION 1507 OTE.
 TELS. 17-86-10 Y 13-59-23
 TORREON, COAH.



6. DATOS HISTORICOS (1. orales, 2. documentales, 3. inscripciones)

7. BIBLIOGRAFIA

8. OBSERVACIONES

Las rejas son de fierro perfilado.

9. BIENES MUEBLES

Jefe de Grupo: C. Díaz Couder



1. LOCALIZACION
 Calle y Núm. Juárez Pte. 437
 Estado Coahuila
 Municipio Torreón
 Localidad Torreón
 Col. o barrio
 Otra localizacion Entre Leona Vicario y Corona
 Región Manzana Lote

2. IDENTIFICACION
 Nombre edificio
 Uso original Presidencia Municipal
 Uso actual Academia
 Epoca Const. XVI () XVII () XVIII () XIX () XX (X)

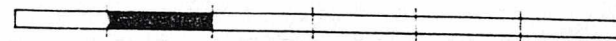
3. CARACTERISTICAS
 (Mats. predominantes y Estado de Conservación)
 Fachada principal Tabique
 Muros Tabique
 Entrepisos Cemento
 Cubierta Entablerado de madera
 Forma entepiso Plana
 Forma cubierta Plana

B	R	M
x		
x		
x		
x		

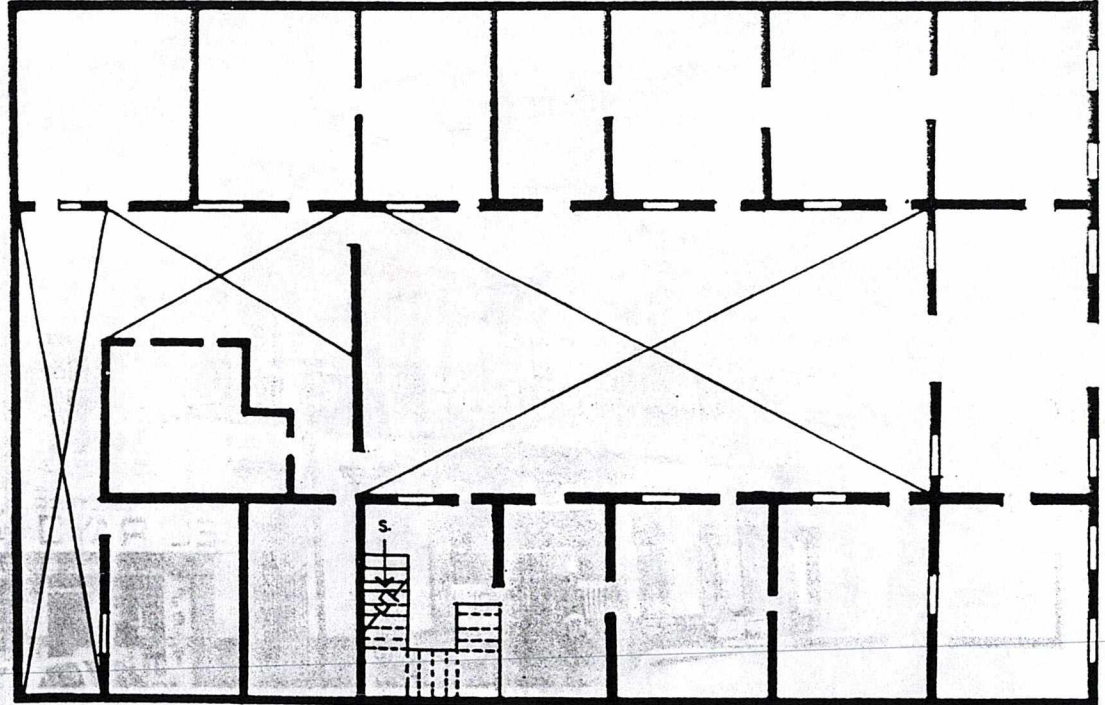
No. de niveles 2
 Otros elementos
 Ancho muros 0.40

4. ASPECTOS LEGALES
 Régimen de propiedad Privado


5. CONTEXTO INMEDIATO



COLEGIO DE ARQUITECTOS DE LA
 COMARCA LAGUNERA, A.C.
 BLVD. REVOLUCION 1507 OTE.
 TELS. 17-80-10 Y 13-59-23
 TORREON, COAH.



JUAREZ



1. Ha sido usado como hospital.

3. En el piso "1923".


7. BIBLIOGRAFIA

8. OBSERVACIONES

Los marcos y el rodapié en la parte inferior se encuentran aplanados, en el segundo nivel se aplanaron los entrepaños y se aparentaron los marcos. El balcón se soporta sobre viguetas de fierro.

9. BIENES MUEBLES

Jefe de Grupo: C. Díaz Couder





1. LOCALIZACION		Calle y Núm.	Juárez 520			2. IDENTIFICACION																
Estado	Coahuila	Otra localizacion	Esquina Leona Vicario			Nombre edificio																
Municipio	Torreón					Uso original	Casa y comercio															
Localidad	Torreón					Uso actual	Casa y comercio															
Col. o barrio		Región	Manzana	Lote		Epoca Const.	XVI () XVII () XVIII () XIX () XX ()															
3. CARACTERISTICAS						4. ASPECTOS LEGALES																
(Mats. predominantes y Estado de Conservación)						Régimen de propiedad Privado																
Fachada principal	Tabique (aparente)	<table border="1"> <tr><td>B</td><td>R</td><td>M</td></tr> <tr><td>x</td><td></td><td></td></tr> <tr><td>x</td><td></td><td></td></tr> <tr><td>x</td><td></td><td></td></tr> <tr><td>x</td><td></td><td></td></tr> </table>		B	R	M	x			x			x			x			No. de niveles 2			
B	R	M																				
x																						
x																						
x																						
x																						
Muros	Tabique			Otros elementos																		
Entrepisos	Entablero de madera			Ancho muros 0.40		5. CONTEXTO INMEDIATO																
Cubierta	Entablero de madera																					
Forma entepiso	Plana																					
Forma cubierta	Plana																					



JUAREZ

COLEGIO DE ARQUITECTOS DE LA
COMARCA LAGUNERA, A.C.
BLVD. REVOLUCION 150% OTE.
TELS. 17-80-10 Y 13-59-23
TORREON, COAH.

LEONA VICARIO



6. DATOS HISTORICOS (1. orales, 2. documentales, 3. inscripciones)


7. BIBLIOGRAFIA

8. OBSERVACIONES

El rodapié es de piedra, las ventanas con balcón son de fierro rolado, el entablamento con friso decorado, la cornisa está deteriorada y el pretil incompleto, las pilastras a doble nivel.
No se tuvo acceso al interior.

9. BIENES MUEBLES

Jefe de Grupo: C. Díaz Couder





1. LOCALIZACION
 Calle y Núm. Juárez 555, 556, 557.
 Otra localización Entre Leona Vicario e Ildefonso Fuentes.
 Estado Coahuila
 Municipio Torreón
 Localidad Torreón
 Col. o barrio
 Región Manzana Lote

2. IDENTIFICACION
 Nombre edificio
 Uso original Casa habitación
 Uso actual Comercio
 Epoca Const. XVI () XVII () XVIII () XIX () XX ()


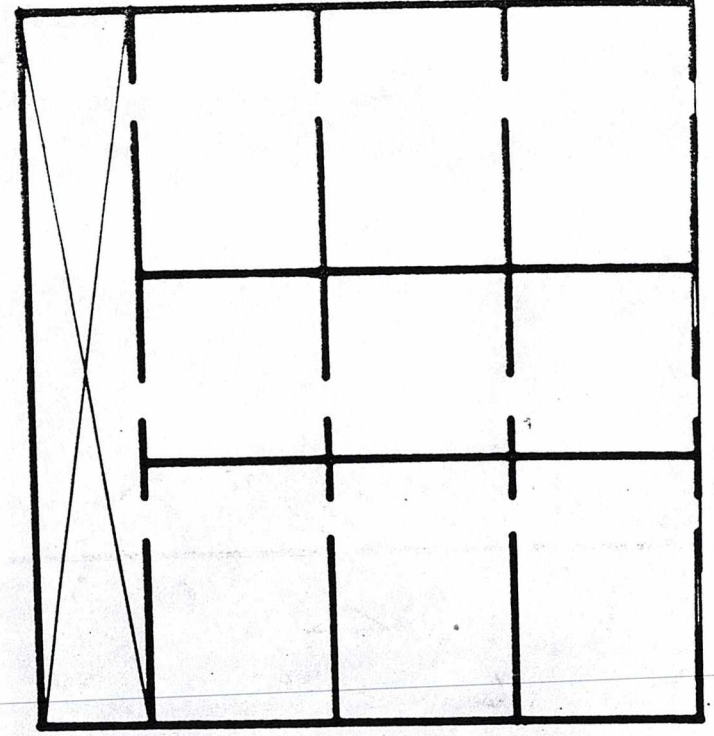
3. CARACTERISTICAS
 (Mats. predominantes y Estado de Conservación)
 Fachada principal Aplanada
 Muros Adobe
 Entrepisos
 Cubierta Entablero de terrado
 Forma entepiso
 Forma cubierta Plana

B	R	M
X		
X		
X		

No. de niveles 1
 Otros elementos
 Ancho muros 0.40

4. ASPECTOS LEGALES
 Régimen de propiedad Privado


5. CONTEXTO INMEDIATO

JUAREZ



COLEGIO DE ARQUITECTOS DE LA
 COMARCA LAGUNERA, A.C.
 BLVD. REVOLUCION 1507 OTE.
 TELS. 17-80-10 Y 13-59-23
 TORREON, COAH.



1. El propietario era José Rodríguez.

7. BIBLIOGRAFIA

8. OBSERVACIONES

Las ventanas fueron ampliadas.

9. BIENES MUEBLES

Jefe de Grupo: C. Díaz Couder



1. LOCALIZACION
 Calle y Núm. Juárez 607
 Estado Coahuila
 Otra localización Esq. Ildefonso Fuentes
 Municipio Torreón
 Localidad Torreón
 Col. o barrio
 Región Manzana Lote

2. IDENTIFICACION
 Nombre edificio
 Uso original Comercio
 Uso actual Casa habitación, comercio
 Epoca Const. XVI () XVII () XVIII () XIX () XX (X)


3. CARACTERISTICAS
 (Mats. predominantes y Estado de Conservación)
 Fachada principal Aplanada
 Muros Piedra
 Entrepisos
 Cubierta Entablero de madera
 Forma entepiso
 Forma cubierta Plana

B	R	M
x		
x		
x		


No. de niveles 1
 Otros elementos
 Ancho muros 0.40

4. ASPECTOS LEGALES
 Régimen de propiedad Privado

5. CONTEXTO INMEDIATO



COLEGIO DE ARQUITECTOS DE LA
 COMARCA LAGUNERA, A.C.
 BLVD. REVOLUCION 1507 OTE.
 TELS. 17-80-10 Y 13-59-23
 TORREON, COAH.



ILDEFONSO FUENTES

JUAREZ



6. DATOS HISTORICOS (1. orales, 2. documentales, 3. inscripciones)

3. "1926".


7. BIBLIOGRAFIA

8. OBSERVACIONES

El rodapié es aplanado, las ventanas son de fierro perfilado, éstas y la puerta que da a la Av. Juárez han sido modificadas; el entablamento con friso está decorado con tableros y macetones en forma de flama. En el extremo tiene un segundo nivel. No se tuvo acceso al interior.

9. BIENES MUEBLES

Jefe de Grupo: C. Díaz Couder





1. LOCALIZACION
Calle y Núm. Juárez 740
Estado Coahuila
Municipio Torreón
Localidad Torreón
Otra localización Entre Treviño e Ildefonso Fuentes.
Col. o barrio
Región
Manzana
Lote

2. IDENTIFICACION
Nombre edificio
Uso original Casa habitación
Uso actual Casa habitación
Epoca Const. XVI () XVII () XVIII () XIX () XX (*)

3. CARACTERISTICAS
(Mats. predominantes y Estado de Conservación)
Fachada principal Tabique (aparente)
Muros Tabique
Entrepisos
Cubierta Entablero de madera
Forma entripiso
Forma cubierta Plana

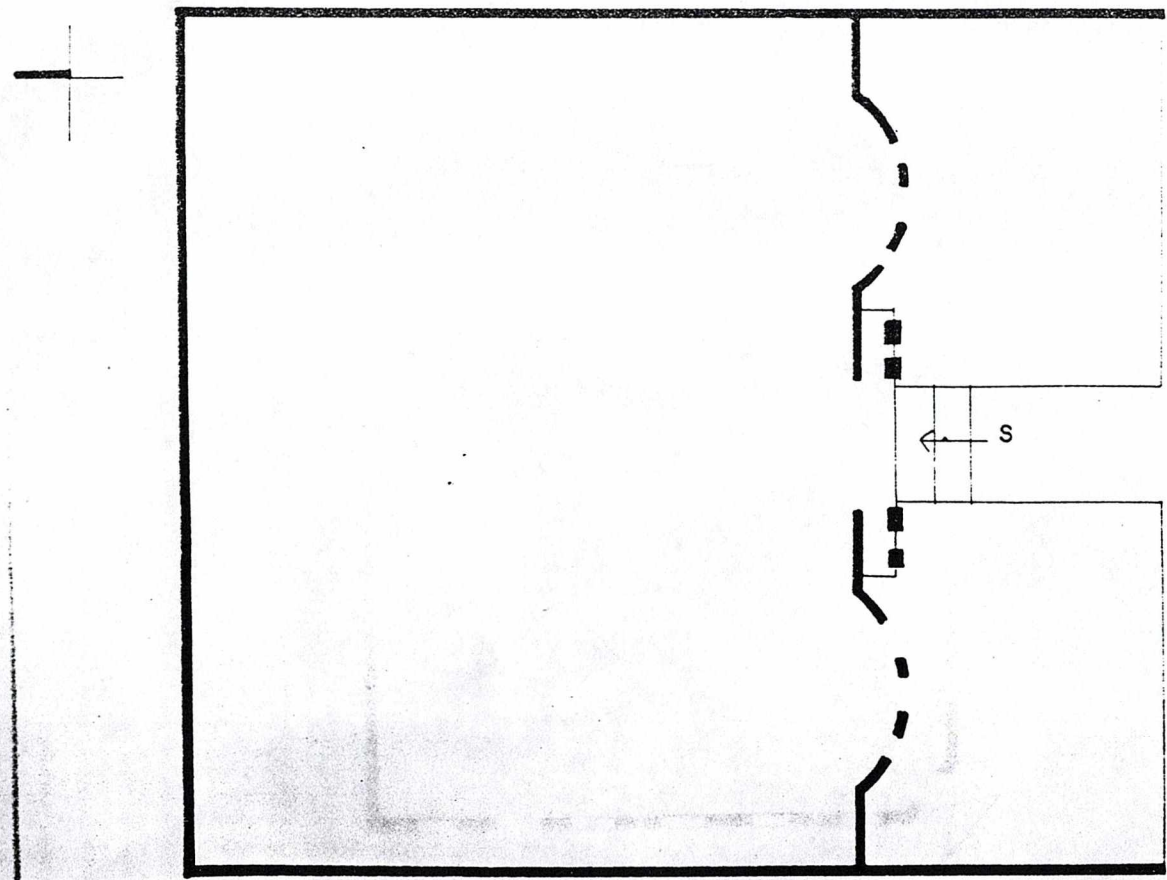
B	R	M
x		
x		
x		

No. de niveles 1
Otros elementos

Ancho muros 0.50

4. ASPECTOS LEGALES
Régimen de propiedad Privado

5. CONTEXTO INMEDIATO



JUAREZ



6. DATOS HISTORICOS (1. orales, 2. documentales, 3. inscripciones)

7. BIBLIOGRAFIA

8. OBSERVACIONES

Construcción remetida, con barda baja y reja, herrería de fierro.
No se tuvo acceso al interior.

9. BIENES MUEBLES


Jefe de Grupo: C. Díaz Couder





LOCALIZACION	Calle y Num.	Juárez 1247	2. IDENTIFICACION	
Estado	Otra localizacion	Esq. Valdés Carrillo	Nombre edificio	
Municipio			Uso original	Comercio - hotel
Localidad			Uso actual	Hotel - comercio
Col. o barrio	Región	Manzana	Lote	Epoqa Const. XVI () XVII () XVIII () XIX () XX ()

3. CARACTERISTICAS (Mats. predominantes y Estado de Conservación)	B	R	M	N. de niveles	2	4. ASPECTOS LEGALES
Fachada principal	x			Elementos		Regimen de propiedad
Muros	x					Privado
Entrepisos	x					
Cubierta	x					
Forma entresiso	Entablado de madera					
Forma cubierta	Plana		Ancho muros	0.60		
	Plana					




7. BIBLIOGRAFIA

8. OBSERVACIONES

La balaustrada de cantera en el pretil ha perdido algunos balaustres.
No se tuvo acceso al interior.

9. BIENES MUEBLES

Jefe de Grupo: C. Díaz Couder





1. LOCALIZACION
 Calle y Núm. Juárez 1249
 Estado Coahuila
 Otra localizacion Entre Cepeda y Valdés Carrillo
 Municipio Torreón
 Localidad Torreón
 Col. o barrio
 Región Manzana Lote

2. IDENTIFICACION
 Nombre edificio Casino de la Laguna
 Uso original Casino
 Uso actual Casino
 Epoca Const. XVI () XVII () XVIII () XIX () XX (*)


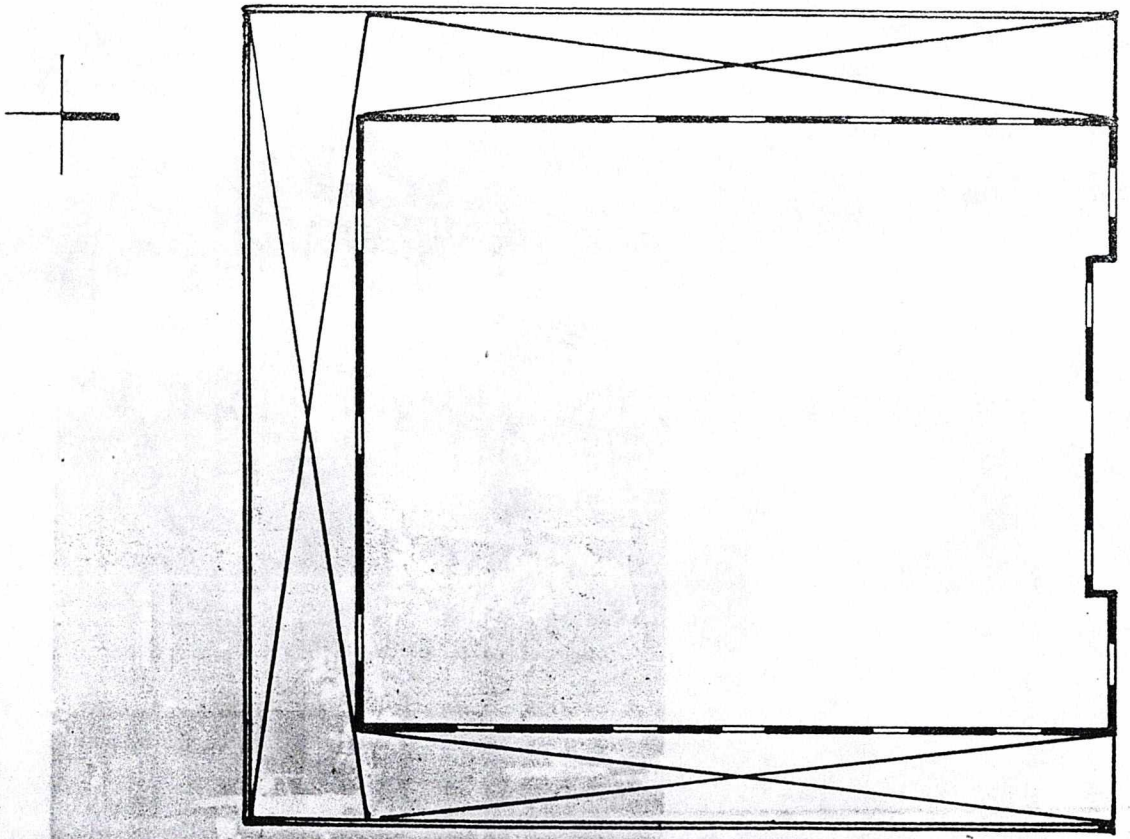
3. CARACTERISTICAS
 (Mats. predominantes y Estado de Conservación)
 Fachada principal Cantera
 Muros Tabique con cantera
 Entrepisos Entablerado de madera
 Cubierta Entablerado de madera
 Forma entepiso Plana
 Forma cubierta Plana

B	R	M
x		
x		
x		
x		


No. de niveles 3
 Otros elementos
 Ancho muros 0.60


4. ASPECTOS LEGALES
 Régimen de propiedad Privado

5. CONTEXTO INMEDIATO

COLEGIO DE ARQUITECTOS DE LA
 COMARCA LAGUNERA, A. C.
 BLVD. REVOLUCION 1507 OTE.
 TELS. 17-80-10 Y 13-59-23
 TORREON, COAH.

JUAREZ




6. **DATOS HISTORICOS** (1. orales, 2. documentales, 3. inscripciones)

2. El 9 de diciembre de 1907 el Lic. Manuel Garza Aldape y Mauro de la Peña, fueron autorizados por la Asamblea General de Accionistas, fundadores de la nueva Sociedad Casino de la Laguna, S. A., para que compraran el terreno donde se construyó este casino, que fue inaugurado el 15 de septiembre de 1910.
3. " 1910 Casino de la Laguna"

7. **BIBLIOGRAFIA**



(Guerra, 1932: 109-110)

8. **OBSERVACIONES**

No se tuvo acceso al interior.

9. **BIENES MUEBLES**

Jefe de Grupo: C. Díaz Couder







1. LOCALIZACION		Calle y Núm.	Juárez Pte. 1344		2. IDENTIFICACION	
Estado	Coahuila	Otra localizacion	Entre Zaragoza y Valdés Carrillo		Nombre edificio	
Municipio	Torreón				Uso original	Hotel
Localidad	Torreón				Uso actual	Banco (P.B.)
Col. o barrio		Región	Manzana	Lote	Epoca Const.	XVI () XVII () XVIII () XIX () XX (*)
3. CARACTERISTICAS (Mats. predominantes y Estado de Conservación)					4. ASPECTOS LEGALES	
Fachada principal	Cantera				Régimen de propiedad	Privado
Muros	Piedra				5. CONTEXTO INMEDIATO	
Entrepisos	Entablillado de madera					
Cubierta	Entablillado de madera					
Forma entrecapiso	Plana					
Forma cubierta	Plana					

B	R	M	No. de niveles	3
x			Otros elementos	
x				
x				
x			Ancho muros	0.60

COLEGIO DE ARQUITECTOS DE LA
COMARCA LAGUNERA, A. C.
BLVD. REVOLUCION 1507 OTE.
TELS. 17-80-10 Y 13-59-23
TORREON, COAH.



3. En la fachada la siguiente inscripción: "1907"


7. BIBLIOGRAFIA

8. OBSERVACIONES

El primer nivel se encuentra totalmente modificado, así como las ventanas del segundo y tercer nivel, los balcones son de fierro perfilado.
El segundo y tercer nivel están abandonados. No se tuvo acceso al interior.

9. BIENES MUEBLES

Jefe de Grupo: C. Díaz Couder





1. LOCALIZACION
Calle y Núm. Juárez 1487
Estado Coahuila
Municipio Torreón
Localidad Torreón
Otra localizacion Esq. Juan Antonio de la Fuente
Col. o barrio Región Manzana Lote

2. IDENTIFICACION
Nombre edificio
Uso original Comercio
Uso actual Comercio
Epoca Const. XVI () XVII () XVIII () XIX () XX (*)

3. CARACTERISTICAS
(Mats. predominantes y Estado de Conservación)
Fachada principal Cantera
Muros Piedra y sillar
Entrepisos Vigas de madera con entablerado
Cubierta Vigas de madera con entablerado
Forma entepiso Plana
Forma cubierta Plana

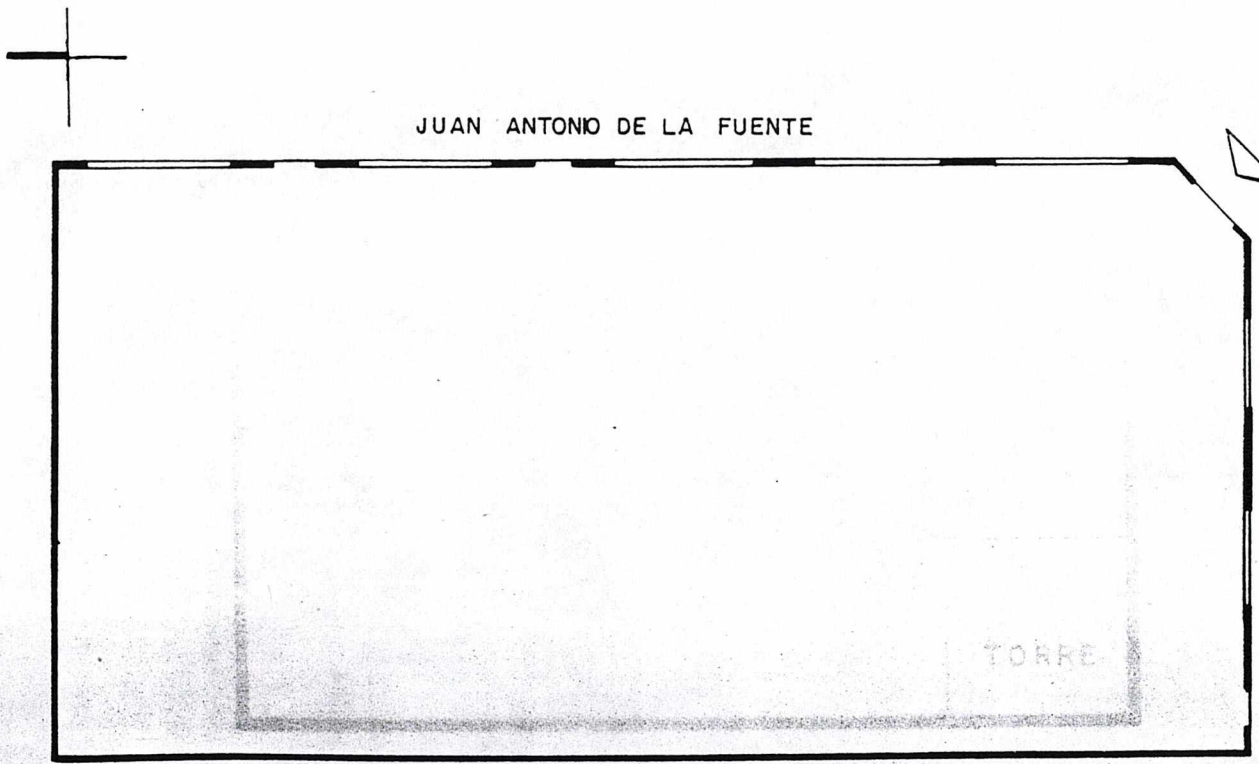
B	R	M	No. de niveles 2 Otros elementos
x			
	x		
x			

Ancho muros 0.80

4. ASPECTOS LEGALES
Régimen de propiedad Privado

5. CONTEXTO INMEDIATO

COLEGIO DE ARQUITECTOS DE LA
COMARCA LAGUNERA, A. C.
BLVD. REVOLUCION 1507 OTE.
TELS. 17-80-16 Y 13-59-23
TORREON, COAH.



6. DATOS HISTORICOS (1. orales, 2. documentales, 3. inscripciones)


7. BIBLIOGRAFIA

8. OBSERVACIONES

Humedad en la parte inferior. En el primer nivel la puerta y las ventanas estan totalmente modificadas, en el segundo nivel las ventanas con balcon son de fierro perfilado.

9. BIENES MUEBLES

Jefe de Grupo: C. Díaz Couder





1. LOCALIZACION
Calle y Núm. Juárez Pte. 1500
Estado Coahuila
Municipio Torreón
Localidad Torreón
Otra localizacion Ésq. Juan Antonio de la Fuente
Región Manzana Lote


2. IDENTIFICACION
Nombre edificio Reloj
Uso original Comercio
Uso actual Comercio
Epoca Const. XVI () XVII () XVIII () XIX () XX (*)

3. CARACTERISTICAS
(Mats. predominantes y Estado de Conservación)
Fachada principal Tabique (aparente)
Muros Tabique
Entrepisos Entablerado de madera
Cubierta Entablerado de madera
Forma entepiso Plana
Forma cubierta Plana

B	R	M	No. de niveles	2
x			Otros elementos	Reloj
x				
x				
x			Ancho muros	0.40

4. ASPECTOS LEGALES
Régimen de propiedad Privado

5. CONTEXTO INMEDIATO



J. ANTONIO DE LA FUENTE

CALLE JUAREZ

COLEGIO DE ARQUITECTOS DE LA
COMARCA LAGUNERA, A. C.
BLVD. REVOLUCION 1507 OTE.
TELS. 17-80-10 Y 13-59-23
TORREON, COAH.



6. DATOS HISTORICOS (1. orales, 2. documentales, 3. inscripciones)

1. El Reloj fue traído de Alemania en 1918.


7. BIBLIOGRAFIA

8. OBSERVACIONES

Construcción totalmente modificada, sólo conserva su torre con reloj.

9. BIENES MUEBLES

Jefe de Grupo: C. Díaz Couder



J. ANTONIO DE LA FUENTE



1. LOCALIZACION

Calle y Núm. Juárez
Otra localizacion Esquina Cepeda

Estado Coahuila
Municipio Torreón
Localidad Torreón

Col. o barrio Región Manzana Lote

2. IDENTIFICACION

Nombre edificio
Uso original Banco
Uso actual Banco
Epoca Const. XVI () XVII () XVIII () XIX (*) XX (*)

3. CARACTERISTICAS
(Mats. predominantes y Estado de Conservación)


Fachada principal Cantera
Muros Tabique y cantera
Entrepisos Vigas de madera con entablero
Cubierta Entablero de madera
Forma entepiso Plana
Forma cubierta Plana

B	R	M
x		
x		
x		
x		


No. de niveles 4
Otros elementos
Ancho muros 0.60

4. ASPECTOS LEGALES
Régimen de propiedad Privado

5. CONTEXTO INMEDIATO



COLEGIO DE ARQUITECTOS DE LA
COMARCA LAGUNERA, A. C.
BLVD. REVOLUCION 1507 OTE.
TELS. 17-80-10 Y 13-59-23
TORREON, COAH.



6. DATOS HISTORICOS (1. orales, 2. documentales, 3. inscripciones)



7. BIBLIOGRAFIA

8. OBSERVACIONES

Al centro del pancupé circular, un medallón con emblema. El inmueble se encuentra sin modificaciones.
No se tuvo acceso al interior.

9. BIENES MUEBLES

Jefe de Grupo: C. Díaz Couder





1. LOCALIZACION
Calle y Núm. Juárez
Estado Coahuila
Otra localizacion Esquina Cinco de Mayo
Municipio Torreón
Localidad Torreón
Col. o barrio
Región Manzana Lote

2. IDENTIFICACION
Nombre edificio El Torreoncito
Uso original Torreón de la Hacienda
Uso actual Monumento
Epoca Const. XVI () XVII () XVIII () XIX (*) XX ()

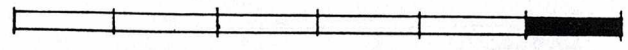
3. CARACTERISTICAS
(Mats. predominantes y Estado de Conservación)
Fachada principal Aplanada
Muros Adobe
Entrepisos
Cubierta Entablerado de madera
Forma entepiso
Forma cubierta Plana

B	R	M
x		
x		
x		


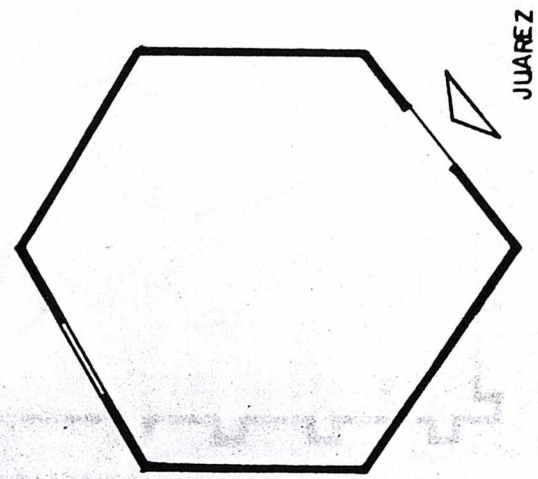
No. de niveles 1
Otros elementos
Ancho muros 0.80

4. ASPECTOS LEGALES
Régimen de propiedad Municipal

5. CONTEXTO INMEDIATO



COLEGIO DE ARQUITECTOS DE L
COMARCA LAGUNERA, A. C.
BLVD. REVOLUCION 1507 OTE.
TELS. 17-90-10 Y 13-52-23
TORREON, COAH.



6. DATOS HISTORICOS (1. orales, 2. documentales, 3. inscripciones)

2. El primer torreón lo mandó construir Don Leonardo Zuloaga en 1850, siendo encomendada la obra a su administrador Pedro Santa Cruz. El 4 de septiembre de 1868, a causa de un desbordamiento del río Nazas, el torreón fue destruido. Se construyó posteriormente otro torreón en la esquina suroeste de la finca.

(sigue abajo)

7. BIBLIOGRAFIA

(Guerra, 1932: 48-49 y 52)

8. OBSERVACIONES

El remate del pretil y los merlones son de cantera.
Las partes adyacentes se encuentran en pleno derrumbe.

9. BIENES MUEBLES

Jefe de Grupo: C. Díaz Couder

3. "La ciudad de Torreón como homenaje de gratitud y cariño a sus fundadores: Andrés Eppen, Librado Banda, Vicente Campos, Jesús Eppen, Saturnino Lozano, O. Galván Hnos. Ing. Federico Wulff, Andrés Reyes, Hugo Franke, J. Breier, A. Hackmack, A.C. Micheals, Encarnación Rea, Candelario Flores, Juan Cárdenas, Dolores C. de Díaz, Marciano Villa, Salvador D. Alvarado, Tomás Rodríguez, Marcos López, Julio Bregos, Adolfo Aymes, Juan F. Arellano, Santiago Estrada, Leonardo Luna, Rogaciano Uranga, Porfirio Reza, Luis G. Sánchez, Ma. de J. Valencia, Hilario López, Félix Guerrero, Carlos Patiño, Arzave M., Jesús Miranda, Francisco Segovia, Magdaleno Presa, Agapito Ibarra, Bruno Hartzler, Francisco López, Corl. Carlos González, Francisco Valles, Castro Hermanos.
Torreón, Coahuila 15 de septiembre de 1932 al celebrarse el vigésimo quinto aniversario de su elevación al rango de la ciudad comité de homenaje a los fundadores de Torreón.
Eduardo Guerra presidente del comité, Francisco Ortiz Garza presidente del H. Ayuntamiento, Nazario S. Ortiz Garza gobernador constitucional del Estado."



1. LOCALIZACION

Calle y Núm. Juárez
Otra localización Esquina Ramos Arizpe

Estado Coahuila
Municipio Torreón
Localidad Torreón

Col. o barrio Región Manzana Lote

2. IDENTIFICACION

Nombre edificio Parroquia de Ntra. Sra. de Guadalupe.
Uso original Parroquia
Uso actual Parroquia
Epoca Const. XVI () XVII () XVIII () XIX (*) XX ()

3. CARACTERISTICAS

(Mats. predominantes y Estado de Conservación)
Fachada principal Canteras, mármol
Muros Tabique
Entrepisos
Cubierta Lámina
Forma entepiso
Forma cubiert Inclínada (tres aguas)


B	R	M
x		
x		
x		

No. de niveles 1
Otros elementos Reloj de sol
Ancho muros 0.50


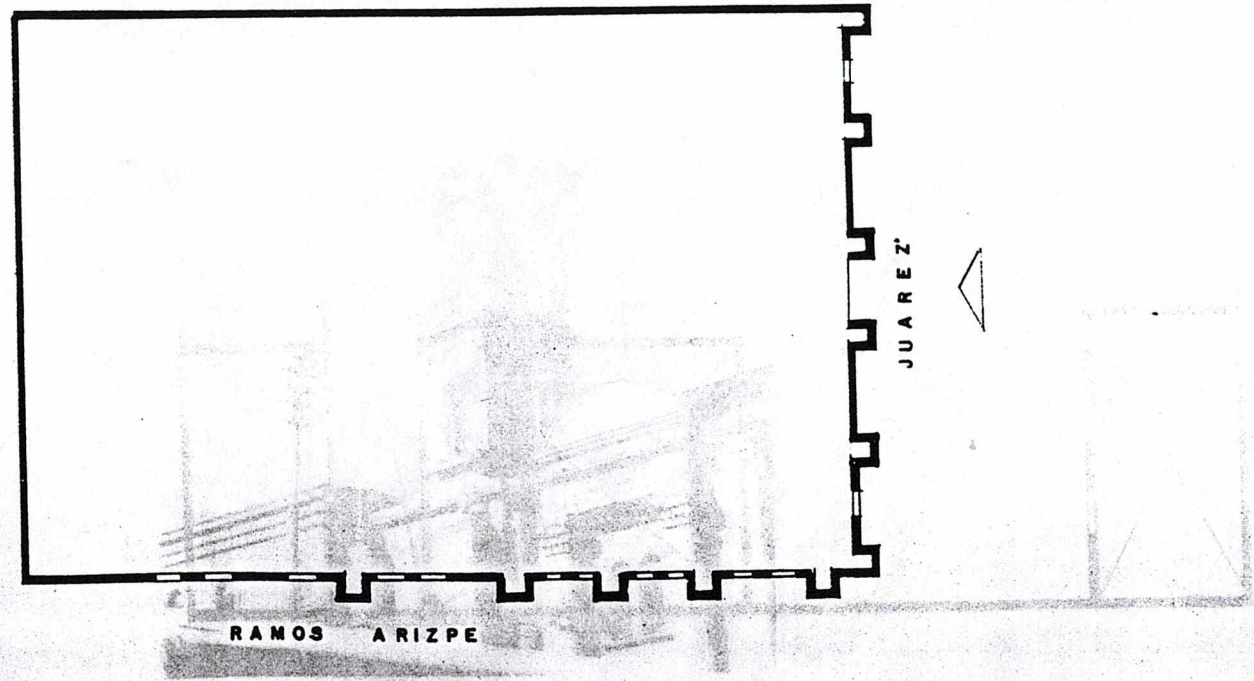
4. ASPECTOS LEGALES

Régimen de propiedad Federal

5. CONTEXTO INMEDIATO



COLEGIO DE ARQUITECTOS DE LA
COMARCA LAGUNERA, A.C.
BLVD. REVOLUCION 1507 OTE.
TELS. 17-80-10 Y 13-59-23
TORREON, COAH.



6. DATOS HISTORICOS (1. orales, 2. documentales, 3. inscripciones)

3. En la fachada "Non Fecit Taliter Omni Nationi".

1. Siendo el párroco Prudencio Villalobos, se inauguró el 12 de octubre de 1896, el templo de pequeñas dimensiones y de adobe; fue reedificado en 1912, convirtiéndose en la primera parroquia de Torreón.


7. BIBLIOGRAFIA

8. OBSERVACIONES

El rodapié es de mármol y la techumbre con cupulín; las agujas de las torres son metálicas.

9. BIENES MUEBLES

Jefe de Grupo: C. Díaz Couder





1. LOCALIZACION
 Calle y Núm. Leona Vicario 460
 Otra localizacion Entre Hidalgo y Carranza
 Estado Coahuila
 Municipio Torreón
 Localidad Torreón
 Col. o barrio _____
 Región _____ Manzana _____ Lote _____

2. IDENTIFICACION
 Nombre edificio _____
 Uso original Comercio
 Uso actual Casa habitación
 Epoca Const. XVI () XVII () XVIII () XIX () XX (*)


3. CARACTERISTICAS
 (Mats. predominantes y Estado de Conservación)
 Fachada principal Tabique (aparente)
 Muros Adobe
 Entrepisos _____
 Cubierta Entablerado de madera
 Forma entepiso _____
 Forma cubierta Plana

B	R	M
x		
x		
x		

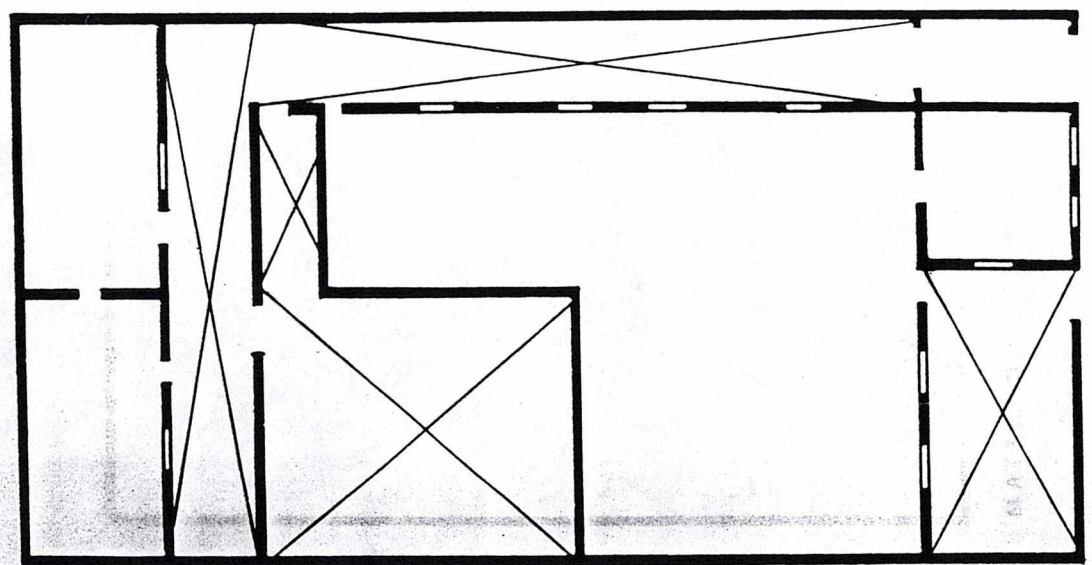
No. de niveles 1
 Otros elementos _____

Ancho muros 0.50


4. ASPECTOS LEGALES
 Régimen de propiedad Privado

5. CONTEXTO INMEDIATO


COLEGIO DE ARQUITECTOS DE LA
 COMARCA LAGUNERA, A.C.
 BLVD. REVOLUCION 1507 OTE.
 TELS. 17-80-10 Y 13-59-23
 TORREON, COAH.



LEONA VICARIO



6. **DATOS HISTORICOS** (1. orales, 2. documentales, 3. inscripciones)

3. En el interior: "Sanidad Agrícola Mexicana S.A."


7. **BIBLIOGRAFIA**

8. **OBSERVACIONES**

Construcción remetida, rejas de fierro perfilado, presenta varias grietas en la parte superior y humedad en el inferior.

9. **BIENES MUEBLES**

Jefe de Grupo: C. Díaz Couder





1. LOCALIZACION
 Calle y Núm. Matamoros 164
 Estado Coahuila
 Otra localizacion Entre Jiménez y Javier Mina
 Municipio Torreón
 Localidad Torreón
 Col. o barrio
 Región Manzana Lote

2. IDENTIFICACION
 Nombre edificio
 Uso original Casa habitación
 Uso actual Casa habitación
 Epoca Const. XVI () XVII () XVIII () XIX () XX (*)


3. CARACTERISTICAS
 (Mats. predominantes y Estado de Conservación)
 Fachada principal Aplanada
 Muros Tabique
 Entrepisos
 Cubierta Vigas de madera con entablado
 Forma entrepiso
 Forma cubierta Plana

B	R	M	No. de niveles	1
x			Otros elementos	
x				
x				


Ancho muros 0.40

4. ASPECTOS LEGALES
 Régimen de propiedad Privado

5. CONTEXTO INMEDIATO



COLEGIO DE ARQUITECTOS DE LA
COMARCA LAGUNERA, A. C.
BLVD. REVOLUCION 1507 OTE.
TELS. 17-80-10 Y 13-59-23
TORREON, COAH.



6. DATOS HISTORICOS (1. orales, 2. documentales, 3. inscripciones)

7. BIBLIOGRAFIA

8. OBSERVACIONES

Rodapié aplanado, rejas de fierro perfilado, cornisa de ladrillo deteriorada. No se tuvo acceso al interior.

9. BIENES MUEBLES

Jefe de Grupo: C. Díaz Couder



1. LOCALIZACION

Calle y Núm. Matamoros 370
Otra localizacion Entre Ramón Corona y Galeana

Estado Coahuila
Municipio Torreón
Localidad Torreón

Col. o barrio Región Manzana Lote

2. IDENTIFICACION

Nombre edificio
Uso original Casa habitación
Uso actual Oficinas
Epoca Const. XVI () XVII () XVIII () XIX (*) XX (*)

3. CARACTERISTICAS

(Mats. predominantes y Estado de Conservación)
Fachada principal Tabique (aparente)
Muros Adobe
Entrepisos
Cubierta Entablerado de madera
Forma entepiso
Forma cubierta Plana

B	R	M
x		
	x	
	x	

No. de niveles 1
Otros elementos

Ancho muros 0.50

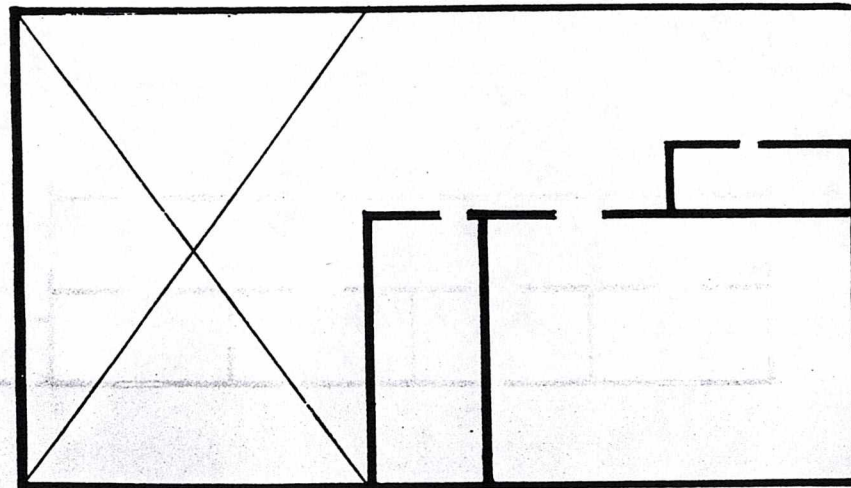
4. ASPECTOS LEGALES

Régimen de propiedad Privado


5. CONTEXTO INMEDIATO



COLEGIO DE ARQUITECTOS DE LA
COMARCA LAGUNERA, A. C.
BLVD. REVOLUCION 1507 OTE.
TELS. 17-80-10 Y 13-59-23
TORREON, COAH.



MATAMOROS



6. DATOS HISTORICOS (1. orales, 2. documentales, 3. inscripciones)



7. BIBLIOGRAFIA

8. OBSERVACIONES

El rodapié y la fachada son de tabique tratado como sillares; los vanos se modificaron; el cerramiento del nuevo vano es de concreto.

9. BIENES MUEBLES

Jefe de Grupo: C. Díaz Couder





1. LOCALIZACION
 Calle y Núm. Matamoros 434
 Estado Coahuila
 Otra localizacion Esquina Leona Vicario
 Municipio Torreón
 Localidad Torreón
 Col. o barrio
 Región
 Manzana
 Lote

2. IDENTIFICACION
 Nombre edificio
 Uso original Casa habitación
 Uso actual Clínica
 Epoca Const. XVI () XVII () XVIII () XIX () XX (*)

3. CARACTERISTICAS
 (Mats. predominantes y Estado de Conservación)
 Fachada principal Tabique (aparente)
 Muros Adobe
 Entrepisos
 Cubierta Vigas de madera con entablado
 Forma entepiso
 Forma cubierta Plana

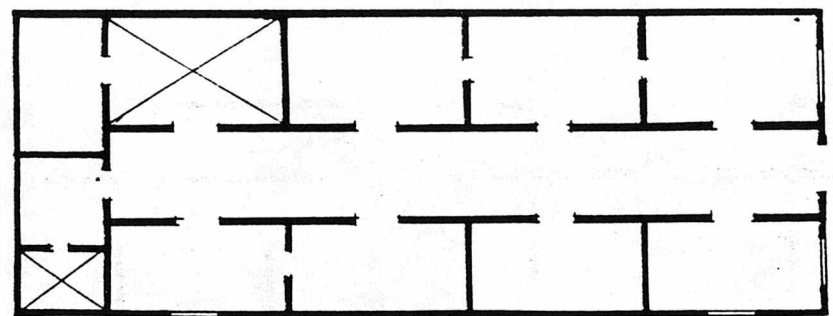
B	R	M	No. de niveles 1 Otros elementos
x			
x			
x			

Ancho muros 0.50

4. ASPECTOS LEGALES
 Régimen de propiedad Privado

5. CONTEXTO INMEDIATO

COLEGIO DE ARQUITECTOS DE LA
COMARCA LAGUNERA, A. C.
BLVD. REVOLUCION 1507 OTE.
TELS. 17-80-16 Y 13-59-23
TORREON, COAH.



MATAMOROS

LEONA VICARIO



6. DATOS HISTORICOS (1. orales, 2. documentales, 3. inscripciones)

7. BIBLIOGRAFIA

8. OBSERVACIONES

El rodapié es de piedra, las rejas son de fierro perfilado y la cornisa de ladrillo.

9. BIENES MUEBLES

Jefe de Grupo: C. Díaz Couder



LEONA VICARIO



1. LOCALIZACION
Calle y Núm. Matamoros 457
Estado Coahuila
Municipio Torreón
Localidad Torreón
Otra localización Entre Ramón Corona y Leona Vicario.
Col. o barrio Región Manzana Lote

2. IDENTIFICACION
Nombre edificio
Uso original Casa habitación
Uso actual Casa habitación
Epoca Const. XVI () XVII () XVIII () XIX () XX ()

3. CARACTERISTICAS
(Mats. predominantes y Estado de Conservación)
Fachada principal Tabique (aparente)
Muros Aoobe
Entrepisos
Cubierta Vigas de madera con entablerado
Forma entepiso
Forma cubierta Plana

B	R	M
x		
x		
x		

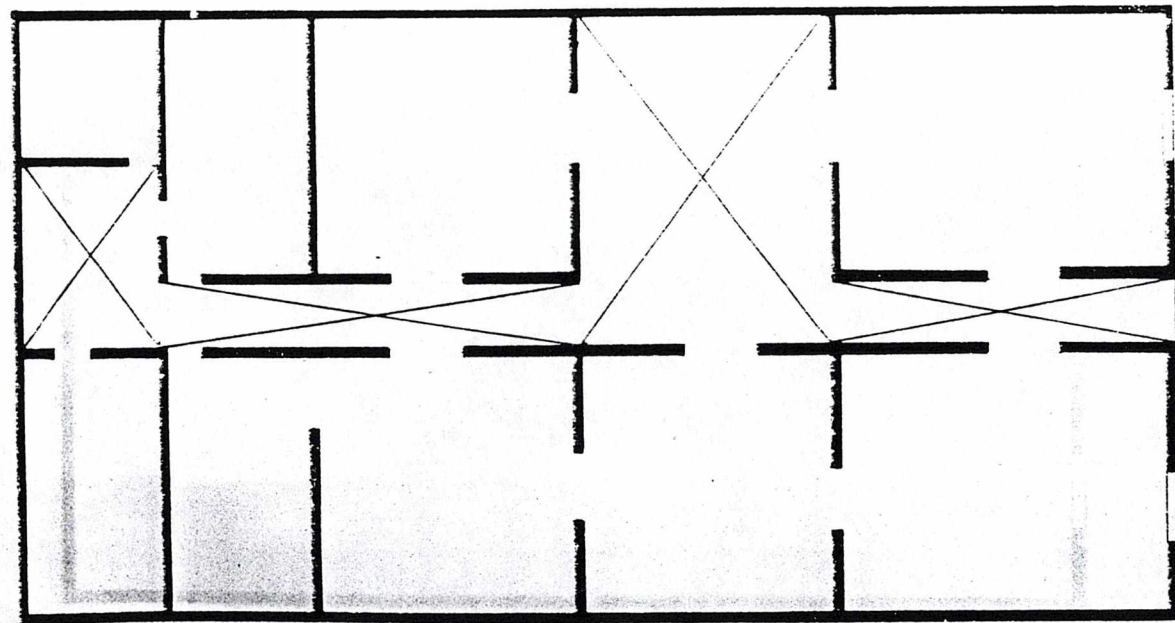
No. de niveles 2
Otros elementos

Ancho muros 0.50

4. ASPECTOS LEGALES
Regimen de propiedad Privado

5. CONTEXTO INMEDIATO

COLEGIO DE ARQUITECTOS DE LA
COMARCA LAGUNERA, A. C.
BLVD. REVOLUCION 1507 OTE.
TELS. 17-80-10 Y 13-59-23
TORREON, COAH.



MATAMOROS



6. DATOS HISTORICOS (1. orales, 2. documentales, 3. inscripciones)


7. BIBLIOGRAFIA

8. OBSERVACIONES


Las rejas son de fierro perfilado, el entablamento con friso decorado.

9. BIENES MUEBLES

Jefe de Grupo: C. Díaz Couder



INSTITUTO



1. LOCALIZACION
 Calle y Núm. Matamoros 495
 Estado Coahuila
 Otra localizacion Esquina Leona Vicario
 Municipio Torreón
 Localidad Torreón
 Col. o barrio
 Región Manzana Lote

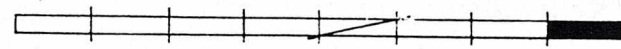
2. IDENTIFICACION
 Nombre edificio
 Uso original Casa habitación
 Uso actual Casa habitación, comercio
 Epoca Const. XVI () XVII () XVIII () XIX (*) XX (*)

3. CARACTERISTICAS
 (Mats. predominantes y Estado de Conservación)
 Fachada principal Aplanada
 Muros Adobe
 Entrepisos Vigas de madera con entablero
 Cubierta Vigas de madera con entablero
 Forma entepiso Plana
 Forma cubierta Plana


B	R	M
x		
x		
x		
x		

No. de niveles 2
 Otros elementos
 Ancho muros 0.55

4. ASPECTOS LEGALES
 Régimen de propiedad Privado

5. CONTEXTO INMEDIATO


LEONA VICARIO



COLEGIO DE ARQUITECTOS DE LA
 COMARCA LAGUNERA, A.C.
 BLVD. REVOLUCION 1507 OTE.
 TELS. 17-80-10 Y 13-59-23
 TORREON, COAH.

MATAMOROS



6. DATOS HISTORICOS (1. orales, 2. documentales, 3. inscripciones)

7. BIBLIOGRAFIA


8. OBSERVACIONES

Las rejas de las ventanas y los balcones del segundo nivel son de fierro perfilado.

No se tuvo acceso al interior.

9. BIENES MUEBLES

Jefe de Grupo: C. Díaz Couder





1. LOCALIZACION
 Calle y Núm. Matamoros 857
 Estado Coahuila
 Otra localizacion Entre Blanco y Falcón
 Municipio Torreón
 Localidad Torreón
 Col. o barrio _____
 Región _____ Manzana _____ Lote _____


2. IDENTIFICACION
 Nombre edificio _____
 Uso original Casa habitación
 Uso actual Casa habitación, comercio
 Epoca Const. XVI () XVII () XVIII () XIX () XX (*)

3. CARACTERISTICAS
 (Mats. predominantes y Estado de Conservación)
 Fachada principal Tabique (aparente)
 Muros Adobe
 Entrepisos _____
 Cubierta Vigas de madera con entablerado
 Forma entepiso _____
 Forma cubierta Plana

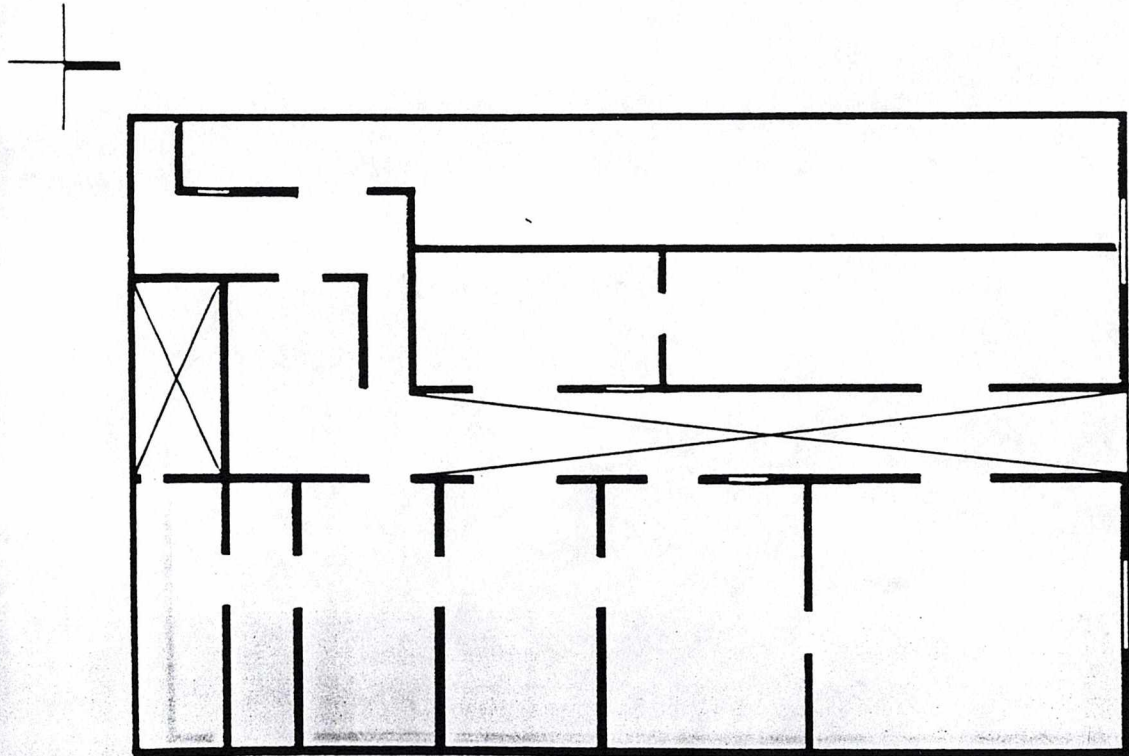
B	R	M
x		
x		
x		

No. de niveles 1
 Otros elementos _____
 Ancho muros 0.50


4. ASPECTOS LEGALES
 Régimen de propiedad Privado

5. CONTEXTO INMEDIATO


COLEGIO DE ARQUITECTOS DE LA
 COMARCA LAGUNERA, A.C.
 BLVD. REVOLUCION 1507 OTE.
 TELS. 17-80-10 Y 13-59-23
 TORREON, COAH.



MATAMOROS



6. DATOS HISTORICOS (1. orales, 2. documentales, 3. inscripciones)

3. En un muro del interior: " 1920 ".

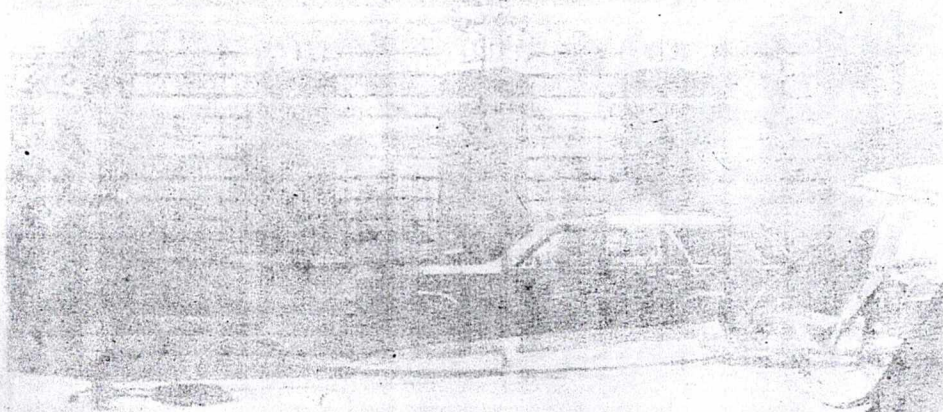
7. BIBLIOGRAFIA

8. OBSERVACIONES

El rodapié es de aplanado, en la fachada el ladrillo forma ringleras con acanaladuras, entablamento del mismo material.

9. BIENES MUEBLES

Jefe de Grupo: C. Díaz Couder



INFORMATA





1. LOCALIZACION
 Calle y Núm. Matamoros 1007
 Estado Coahuila
 Otra localizacion Esquina Acuña
 Municipio Torreón
 Localidad Torreón
 Col. o barrio
 Región Manzana Lote

2. IDENTIFICACION
 Nombre edificio
 Uso original Casa habitación
 Uso actual Comercio
 Epoca Const. XVI () XVII () XVIII () XIX () XX (*)


3. CARACTERISTICAS
 (Mats. predominantes y Estado de Conservación)
 Fachada principal Tabique (aparente)
 Muros Tabique
 Entrepisos
 Cubierta Entablerado de madera
 Forma entepiso
 Forma cubierta Plana

B	R	M	No. de niveles
x			1
x			Otros elementos
x			Ancho muros

0.40


4. ASPECTOS LEGALES
 Régimen de propiedad Privado

5. CONTEXTO INMEDIATO



MATAMOROS

COLEGIO DE ARQUITECTOS DE LA
 COMARCA LAGUNERA, A. C.
 BLVD. REVOLUCION 1507 OTE.
 TELS. 17-80-10 Y 13-59-23
 TORREON, COAH.



6. DATOS HISTORICOS (1. orales, 2. documentales, 3. inscripciones)

7. BIBLIOGRAFIA

8. OBSERVACIONES

El rodapié es de piedra, las rejas de fierro perfilado y la cornisa de ladrillo.

No se tuvo acceso al interior.

9. BIENES MUEBLES

Jefe de Grupo: C. Díaz Couder

AÑADA



1. LOCALIZACION
 Calle y Núm. Matamoros 1094
 Estado Coahuila
 Otra localizacion Esquina Rodríguez
 Municipio Torreón
 Localidad Torreón
 Col. o barrio _____
 Región _____ Manzana _____ Lote _____

2. IDENTIFICACION
 Nombre edificio _____
 Uso original Casa habitación
 Uso actual Comercio
 Epoca Const. XVI () XVII () XVIII () XIX () XX (*)

3. CARACTERISTICAS
 (Mats. predominantes y Estado de Conservación)
 Fachada principal Aplanada
 Muros Tabique
 Entrepisos _____
 Cubierta Entablero de madera
 Forma entepiso _____
 Forma cubierta Plana

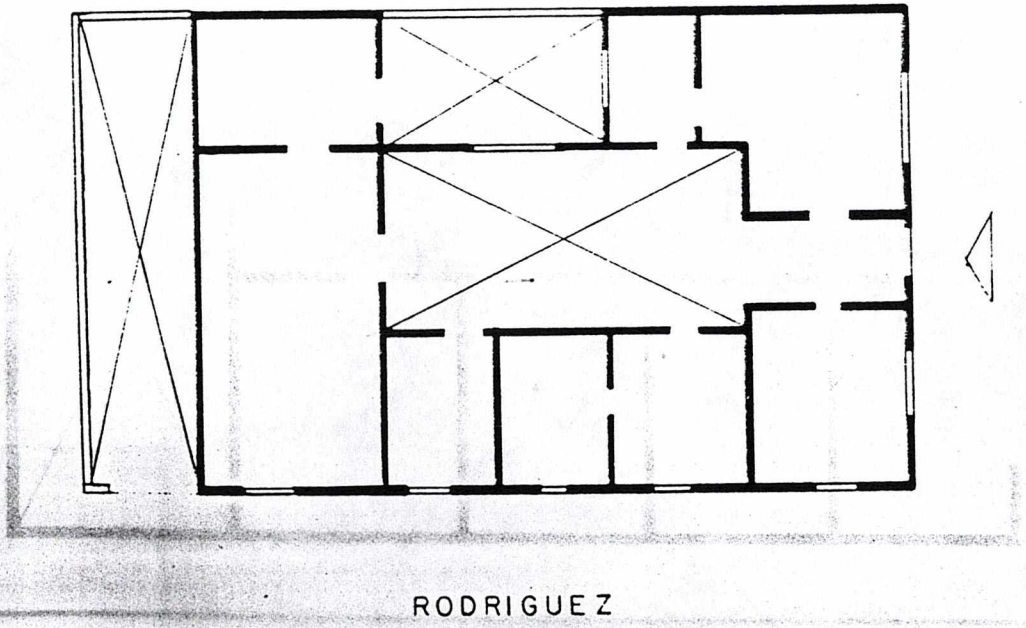
B	R	M
x		
x		
x		

No. de niveles 1
 Otros elementos _____
 Ancho muros 0.40

4. ASPECTOS LEGALES
 Régimen de propiedad Privado


5. CONTEXTO INMEDIATO

COLEGIO DE ARQUITECTOS DE LA
 COMARCA LAGUNERA, A. C.
 BLVD. REVOLUCION 1507 OTE.
 TELS. 17-80-10 Y 13-59-23
 TORREON, COAH.



MATAMOROS

RODRIGUEZ



6. DATOS HISTORICOS (1. orales, 2. documentales, 3. inscripciones)

7. BIBLIOGRAFIA


8. OBSERVACIONES

El rodapié es de piedra, las rejas de fierro perfilado, pretil de ladrillo con balaustrada.

Su interior se encuentra totalmente remodelado.

9. BIENES MUEBLES

Jefe de Grupo: C. Díaz Couder



RESTAURANT



1. LOCALIZACION
 Calle y Núm. Matamoros 1154
 Estado Coahuila
 Otra localizacion Entre Carrillo y Zaragoza
 Municipio Torreón
 Localidad Torreón
 Col. o barrio
 Región Manzana Lote

2. IDENTIFICACION
 Nombre edificio
 Uso original Casa habitación
 Uso actual Casa habitación, consultorio
 Epoca Const. XVI () XVII () XVIII () XIX () XX (*)

3. CARACTERISTICAS
 (Mats. predominantes y Estado de Conservación)
 Fachada principal Tabique (aparente)
 Muros Adobe
 Entrepisos
 Cubierta Vigas de madera con entablero
 Forma entepiso
 Forma cubierta Plana

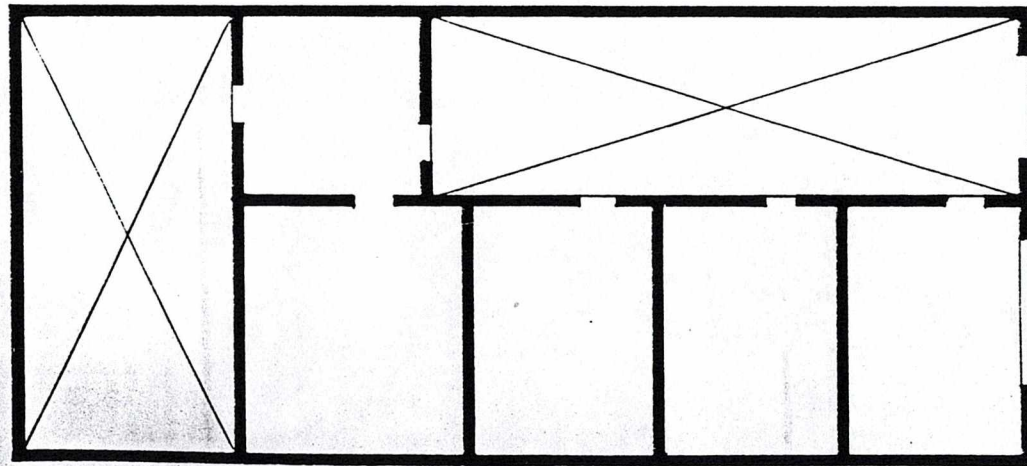
B	R	M
x		
x		
x		

No. de niveles 1
 Otros elementos
 Ancho muros 0.45

4. ASPECTOS LEGALES
 Régimen de propiedad Privado

5. CONTEXTO INMEDIATO

COLEGIO DE ARQUITECTOS DE LA
 COMARCA LAGUNERA, A. C.
 BLVD. REVOLUCION 1507 OTE.
 TELS. 17-86-10 Y 13-59-23
 TORREON, COAH.



MATAMOROS



6. DATOS HISTORICOS (1. orales, 2. documentales, 3. inscripciones)

7. BIBLIOGRAFIA

8. OBSERVACIONES

Las rejas son de fierro perfilado.

9. BIENES MUEBLES

Jefe de Grupo: C. Díaz Couder





1. LOCALIZACION
Calle y Núm. Matamoros 1245
Estado Coahuila
Otra localizacion Cepeda y Valdés Carrillo
Municipio Torreón
Localidad Torreón
Col. o barrio
Región
Manzana
Lote

2. IDENTIFICACION
Nombre edificio
Uso original Casa habitación
Uso actual Casa habitación
Epoca Const. XVI () XVII () XVIII () XIX () XX (*)

3. CARACTERISTICAS
(Mats. predominantes y Estado de Conservación)
Fachada principal Aplanada
Muros Adobe
Entrepisos
Cubierta Entablerado de madera
Forma entepiso
Forma cubierta Plana


B	R	M
	x	
	x	
	x	

No. de niveles 1
Otros elementos
Ancho muros 0.60

4. ASPECTOS LEGALES
Régimen de propiedad Privado

5. CONTEXTO INMEDIATO

COLEGIO DE ARQUITECTOS DE LA
COMARCA LAGUNERA, A. C.
BLVD. REVOLUCION 1537 OTE.
TELS. 17-80-10 Y 13-59-23
TORREON, COAH.



MATAMOROS



6. DATOS HISTORICOS (1. orales, 2. documentales, 3. inscripciones)



7. BIBLIOGRAFIA

8. OBSERVACIONES

Una puerta y dos ventanas están clausuradas; la fachada tiene partes caídas a causa de la humedad. No se tuvo acceso al interior.

9. BIENES MUEBLES

Jefe de GRupo: C. Díaz Couder





1. LOCALIZACION
 Calle y Núm. Matamoros
 Estado Coahuila
 Otra localizacion Esquina Blanco
 Municipio Torreón
 Localidad Torreón
 Col. o barrio
 Región Manzana Lote


2. IDENTIFICACION
 Nombre edificio
 Uso original Casa habitación y comercio
 Uso actual Comercio
 Epoca Const. XVI () XVII () XVIII () XIX () XX (*)

3. CARACTERISTICAS
 (Mats. predominantes y Estado de Conservación)
 Fachada principal Tabique (aparente)
 Muros Tabique y adobe
 Entrepisos Entablerado de madera
 Cubierta Entablerado de madera
 Forma entepiso Plana
 Forma cubierta Plana

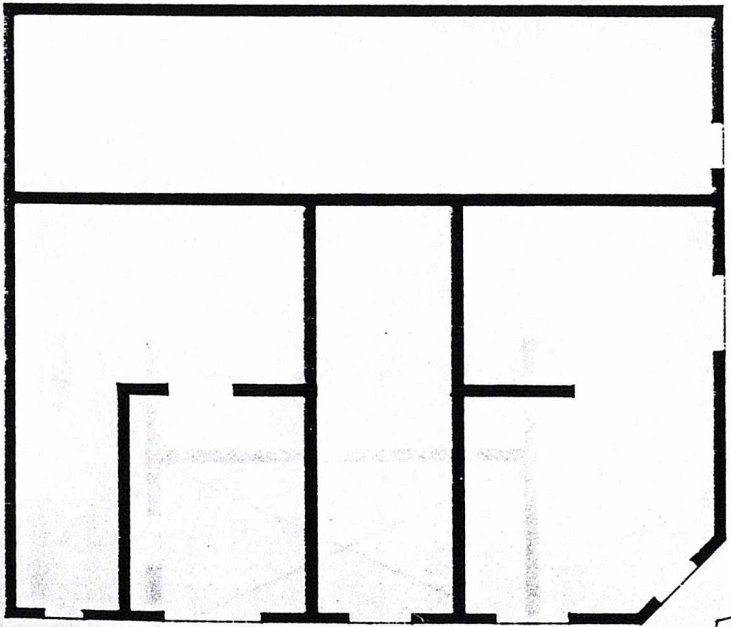
B	R	M
x		
x		
x		
x		

No. de niveles 2
 Otros elementos
 Ancho muros 0.50

4. ASPECTOS LEGALES
 Régimen de propiedad Privado


5. CONTEXTO INMEDIATO


COLEGIO DE ARQUITECTOS DE LA
 COMARCA LAGUNERA, A. C.
 BLVD. REVOLUCION 1507 OTE.
 TELS. 17-86-10 Y 13-59-23
 TORREON, COAH.



BLANCO

MATAMOROS



6. DATOS HISTORICOS (1. orales, 2. documentales, 3. inscripciones)

3. En el interior una inscripción: "1917".

7. BIBLIOGRAFIA

8. OBSERVACIONES

El rodapié está pintado, en el primer nivel se abrieron dos puertas y una ventana, tiene humedad en el extremo interior derecho; en el segundo nivel las ventanas con balcón son de fierro perfilado y hay una ventana nueva, el pancupé con un tablero. El inmueble ha tenido varios usos: restaurant, hotel y mueblería. El segundo nivel se usa como casa habitación.

9. BIENES MUEBLES

Jefe de Grupo: C. Díaz Couder



ZOROMATAM



1. LOCALIZACION
Calle y Núm. Matamoros
Estado Coahuila
Otra localizacion Entre Jiménez y Javier Mina
Municipio Torreón
Localidad Torreón
Col. o barrio
Región Manzana Lote

2. IDENTIFICACION
Nombre edificio
Uso original Casa habitación
Uso actual Negocio
Epoca Const. XVI () XVII () XVIII () XIX () XX (★)

3. CARACTERISTICAS
(Mats. predominantes y Estado de Conservación)
Fachada principal Tabique (aparente)
Muros Tabique
Entrepisos
Cubierta Entablero de madera
Forma entepiso
Forma cubierta Plana

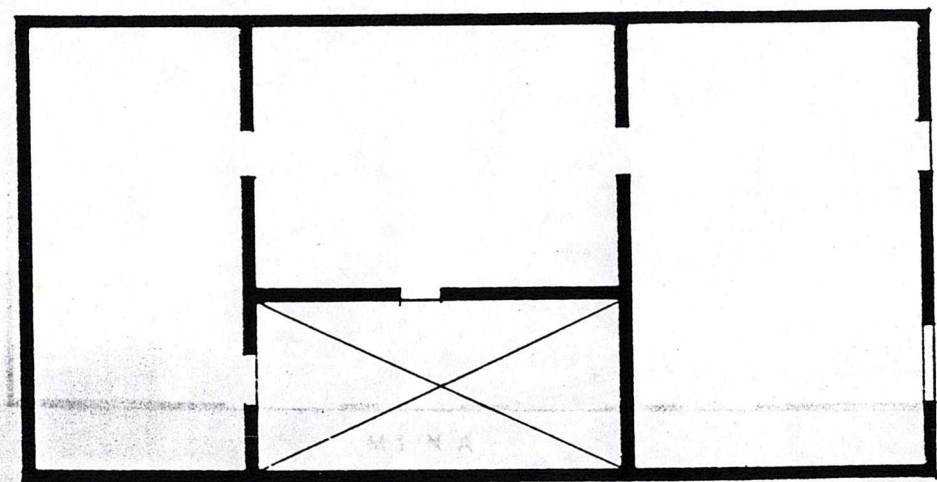
B	R	M	No. de niveles 1 Otros elementos
x			
x			
x			

Ancho muros 0.40


4. ASPECTOS LEGALES
Régimen de propiedad Privado

5. CONTEXTO INMEDIATO

COLEGIO DE ARQUITECTOS DE LA
COMARCA LAGUNERA, A. C.
BLVD. REVOLUCION 1507 OTE.
TELS. 17-80-10 Y 13-59-23
TORREON, COAH.



MATAMOROS





1. LOCALIZACION
 Calle y Núm. Mina 16
 Otra localizacion Esquina Allende 98
 Estado Coahuila
 Municipio Torreón
 Localidad Torreón
 Col. o barrio
 Región Manzana Lote


2. IDENTIFICACION
 Nombre edificio
 Uso original Casa habitación
 Uso actual Casa habitación, comercio
 Epoca Const. XVI () XVII () XVIII () XIX () XX (*)


3. CARACTERISTICAS
 (Mats. predominantes y Estado de Conservación)
 Fachada principal Tabique (aparente)
 Muros Tabique y adobe
 Entrepisos Entablero de madera
 Cubierta Entablero de madera
 Forma entrepiso Plana
 Forma cubierta Plana

B	R	M
x		
x		
x		
x		

No. de niveles 2
 Otros elementos
 Ancho muros 0.50

4. ASPECTOS LEGALES
 Régimen de propiedad Privado

5. CONTEXTO INMEDIATO





ALLENDE

MINA



COLEGIO DE ARQUITECTOS DE LA
 COMARCA LAGUNERA, A.C.
 BLVD. REVOLUCION 1597 OTE.
 TELS. 17-80-10 Y 13-59-23
 TORREON, COAH.



6. DATOS HISTORICOS (1. orales, 2. documentales, 3. inscripciones)


7. BIBLIOGRAFIA

8. OBSERVACIONES

En el primer nivel se abrieron puertas y ventanas, el segundo nivel no ha sido modificado, las ventanas tienen balcones de fierro perfilado. No se tuvo acceso al interior.

9. BIENES MUEBLES

Jefe de Grupo: C. Díaz Couder





1. LOCALIZACION
Calle y Núm. Morelos 207, 209, 215
Otra localización Esquina Javier Mina
Estado Coahuila
Municipio Torreón
Localidad Torreón
Col. o barrio
Región Manzana Lote

2. IDENTIFICACION
Nombre edificio
Uso original Casa habitación
Uso actual Casa habitación
Epoca Const. XVI () XVII () XVIII () XIX () XX *


3. CARACTERISTICAS
(Mats. predominantes y Estado de Conservación)
Fachada principal Tabique (aparente)
Muros Tabique
Entrepisos
Cubierta Vigas de madera con entablero
Forma entepiso
Forma cubierta Plana
No. de niveles 1
Otros elementos
Ancho muros 0.40

B	R	M
x		
x		
x		

4. ASPECTOS LEGALES
Régimen de propiedad Privado


5. CONTEXTO INMEDIATO

COLEGIO DE ARQUITECTOS DE LA
COMARCA LAGUNERA, A.C.
BLVD. REVOLUCION 1507 OTE.
TELS. 17-80-10 Y 13-59-23
TORREON, COAH.



MORELOS

MINA



6. DATOS HISTORICOS (1. orales, 2. documentales, 3. inscripciones)


7. BIBLIOGRAFIA

8. OBSERVACIONES

Las rejas de las ventanas son de fierro perfilado. No se tuvo acceso al interior.

9. BIENES MUEBLES

Jefe de Grupo: C. Díaz Couder



A N I M



1. LOCALIZACION
 Calle y Núm. Morelos 240,232
 Estado Coahuila
 Otra localizacion Entre Jiménez y Javier Mina
 Municipio Torreón
 Localidad Torreón
 Col. o barrio
 Región Manzana Lote

2. IDENTIFICACION
 Nombre edificio
 Uso original Casa habitación
 Uso actual Casa habitación
 Epoca Const. XVI () XVII () XVIII () XIX () XX (*)

3. CARACTERISTICAS
 (Mats. predominantes y Estado de Conservación)
 Fachada principal Cantera
 Muros Adobe y tabique
 Entrepisos
 Cubierta Entablerado de madera
 Forma entepiso
 Forma cubierta Plana

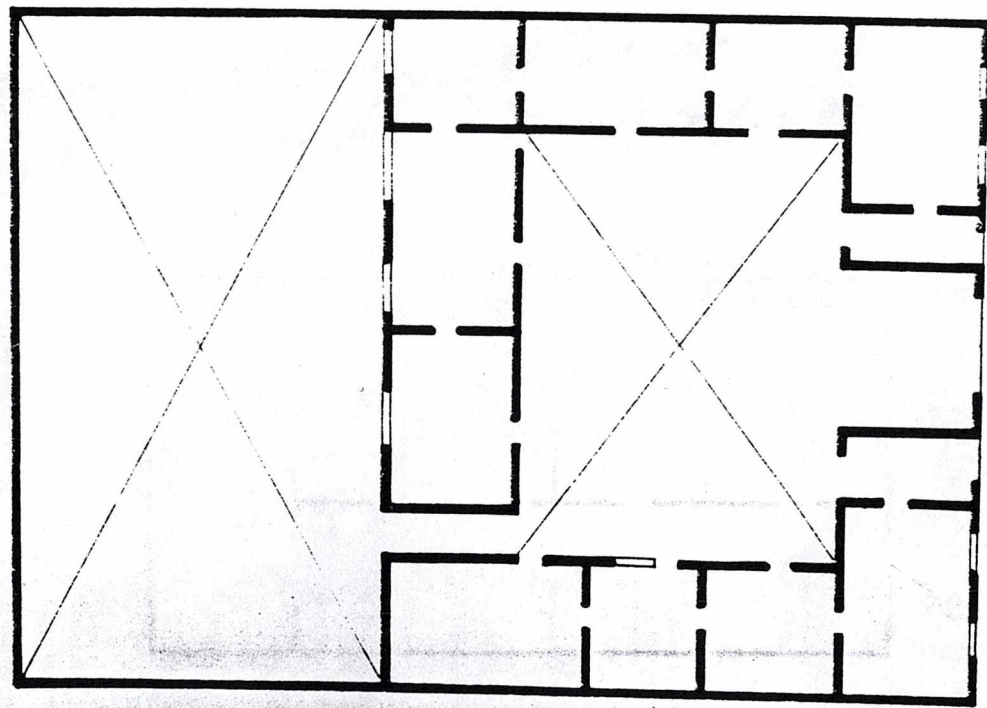
B	R	M
x		
x		
x		

No. de niveles 1
 Otros elementos
 Ancho muros 0.60

4. ASPECTOS LEGALES
 Régimen de propiedad Privado

5. CONTEXTO INMEDIATO

COLEGIO DE ARQUITECTOS DE LA
 COMARCA LAGUNERA, A. C.
 BLVD. REVOLUCION 1507 OTE.
 TELS. 17-80-10 Y 13-59-23
 TORREON, COAH.



MORELOS




7. BIBLIOGRAFIA

8. OBSERVACIONES


Las rejas son de fierro y el pretil de teja. Su interior se encuentra totalmente modificado.

9. BIENES MUEBLES

Jefe de Grupo: C. Díaz Couder



WORK





1. LOCALIZACION
Calle y Núm. Morelos Poniente 460
Estado Coahuila
Otra localizacion Entre Ramón Corona y Leona Vicario
Municipio Torreón
Localidad Torreón
Col. o barrio
Región Manzana Lote

2. IDENTIFICACION
Nombre edificio
Uso original Casa habitación
Uso actual Casa habitación
Epoca Const. XVI () XVII () XVIII () XIX () XX (x)

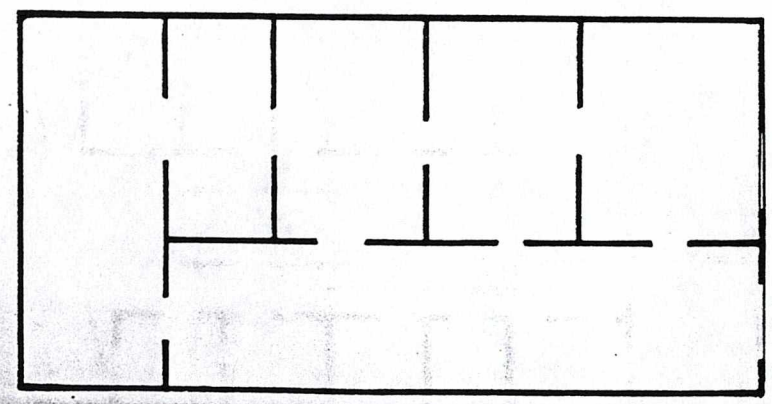
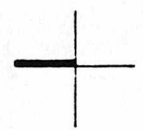
3. CARACTERISTICAS
(Mats. predominantes y Estado de Conservación)
Fachada principal Tabique (aparente)
Muros Adobe
Entrepisos
Cubierta Vigas de madera con entablero
Forma entepiso
Forma cubierta Plana

B	R	M	No. de niveles	1
x			Otros elementos	
x				
x			Ancho muros	0.50


4. ASPECTOS LEGALES
Régimen de propiedad Privado

5. CONTEXTO INMEDIATO

COLEGIO DE ARQUITECTOS DE LA
COMARCA LAGUNERA, A. C.
BLVD. REVOLUCION 1507 OTE.
TELS. 17-80-10 Y 13-59-23
TORREON, COAH.



MORELOS PONIENTE



6. DATOS HISTORICOS (1. orales, 2. documentales, 3. inscripciones)

1. Fue construida en 1925.


7. BIBLIOGRAFIA

8. OBSERVACIONES

La reja es de fierro perfilado.

9. BIENES MUEBLES

Jefe de Grupo: C. Díaz Couder



6. DATOS HISTORICOS (1. orales, 2. documentales, 3. inscripciones)


7. BIBLIOGRAFIA

8. OBSERVACIONES

El rodapié es de ladrillo, las ventanas de fierro perfilado; el pretil con balaustrada.

9. BIENES MUEBLES

Jefe de Grupo: C. Díaz Couder





1. LOCALIZACION
 Calle y Núm. Morelos 860
 Estado Coahuila
 Otra localización Entre Blanco y Falcón
 Municipio Torreón
 Localidad Torreón
 Col. o barrio _____ Región _____ Manzana _____ Lote _____

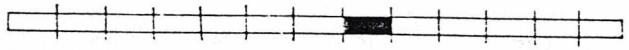
2. IDENTIFICACION
 Nombre edificio _____
 Uso original Casa habitación
 Uso actual Comercio
 Epoca Const. XVI () XVII () XVIII () XIX () XX ()

3. CARACTERISTICAS
 (Mats. predominantes y Estado de Conservación)
 Fachada principal Tabique (aparente)
 Muros Adobe
 Entrepisos _____
 Cubierta Teja
 Forma entresiso _____
 Forma cubierta Plana

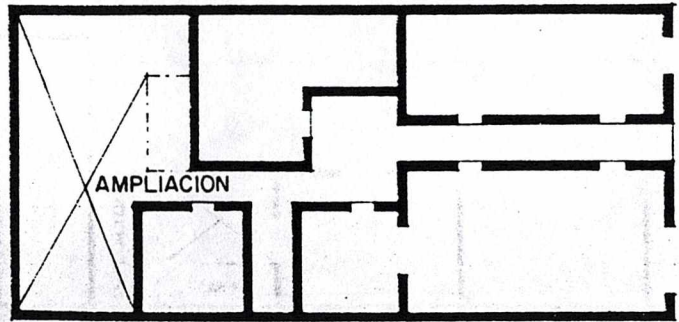
B	R	M
x		
x		
x		

No. de niveles 1
 Otros elementos _____
 Ancho muros 0.65


4. ASPECTOS LEGALES
 Régimen de propiedad Privado

5. CONTEXTO INMEDIATO


COLEGIO DE ARQUITECTOS DE LA
 COMARCA LAGUNERA, A. C.
 BLVD. REVOLUCION 1597 OTE.
 TELS. 17-80-10 Y 13-59-23
 TORREON, COAH.



MORELOS



6. DATOS HISTORICOS (1. orales, 2. documentales, 3. inscripciones)

7. BIBLIOGRAFIA

8. OBSERVACIONES

Las puertas y ventanas están totalmente modificadas, el entablamento con friso y cornisa de ladrillo.

9. BIENES MUEBLES

Jefe de Grupo: C. Díaz Couder



1. LOCALIZACION
Calle y Núm. Morelos 978
Estado Coahuila
Otra localización Entre Acuña y Blanco
Municipio Torreón
Localidad Torreón
Col. o barrio
Región
Manzana
Lote

2. IDENTIFICACION
Nombre casero
Uso original Casa habitación
Uso actual Notaría Pública, comercio
Época Const. XVI () XVII () XVIII () XIX () XX (*)

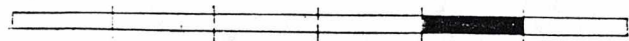
3. CARACTERISTICAS
(Mats. predominantes y Estado de Conservación)
Fachada principal Tabique (aparente)
Muros Adobe
Entrepisos Vigas de madera con entablado
Cubierta Vigas de madera con entablado
Forma entepiso Plana
Forma cubierta Plana

B	R	M
x		
x		
x		
x		

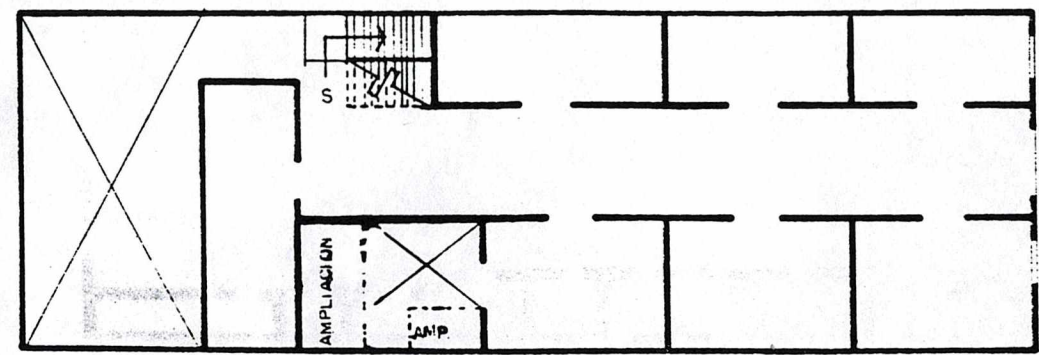
No. de niveles 2
Otros elementos
Ancho muros 0.45

4. ASPECTOS LEGALES
Regimen de propiedad Privado


5. CONTEXTO INMEDIATO



COLEGIO DE ARQUITECTOS DE LA
COMARCA LAGUNERA, A. C.
BLVD. REVOLUCION 1507 OTE.
TELS. 17-50-10 Y 13-59-23
TORREON, COAH.



MORELOS



6. DATOS HISTORICOS (1. orales, 2. documentales, 3. inscripciones)

7. BIBLIOGRAFIA

8. OBSERVACIONES

La fachada ha sido modificada por la apertura de dos ventanas, un comercio en el primer nivel y una terraza en el segundo nivel.

9. BIENES MUEBLES

Jefe de Grupo: C. Díaz Couder



1. LOCALIZACION
 Calle y Núm. Morelos 1360
 Estado Coahuila
 Otra localizacion Entre Valdés Carrillo y Zaragoza
 Municipio Torreón
 Localidad Torreón
 Col. o barrio Región Manzana Lote

2. IDENTIFICACION
 Nombre edificio
 Uso original Casa habitación
 Uso actual Hotel
 Epoca Const. XVI () XVII () XVIII () XIX () XX (*)

3. CARACTERISTICAS
 (Mats. predominantes y Estado de Conservación)
 Fachada principal Tabique (aparente)
 Muros Adobe
 Entrepisos Vigas de madera
 Cubierta Teja
 Forma entepiso Plana
 Forma cubierta Plana

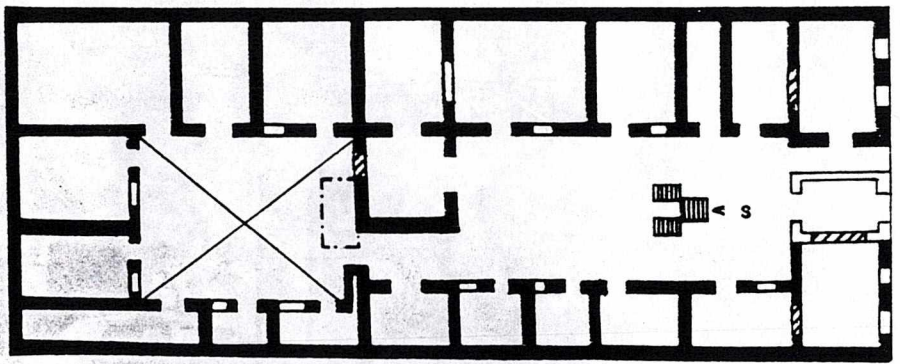
B	R	M
x		
x		
x		
x		

No. de niveles 2
 Otros elementos Escaleras
 Ancho muros 0.60

4. ASPECTOS LEGALES
 Régimen de propiedad Privado

5. CONTEXTO INMEDIATO

COLEGIO DE ARQUITECTOS DE LA
 COMARCA LAGUNERA, A.C.
 BLVD. REVOLUCION 1507 OTE.
 TELS. 17-89-10 Y 13-59-23
 TORREON, COAH.



MORELOS



6. DATOS HISTORICOS (1. orales. 2. documentales 3. inscripciones)

3. En la fachada se lee: "1906"

7. BIBLIOGRAFIA

8. OBSERVACIONES

Los marcos, los balcones, las pilastras y el tablero central con frontón circular son de cantera.

9. BIENES MUEBLES

Jefe de Grupo: C. Díaz Couder





1. LOCALIZACION

Calle y Núm. Morelos 1399
Otra localizacion Esquina Zaragoza

Estado Coahuila
Municipio Torreón
Localidad Torreón
Col. o barrio

Región Manzana Lote

2. IDENTIFICACION

Nombre edificio
Uso original Casa habitación
Uso actual Comercio
Epoca Const. XVI () XVII () XVIII () XIX (*) XX ()

3. CARACTERISTICAS
(Mats. predominantes y Estado de Conservación)

Fachada principal Tabique (aparente)
Muros Adobe
Entrepisos Vigas de madera con entablero
Cubierta Vigas de madera con entablero
Forma entepiso Plana
Forma cubierta Plana

B	R	M
x		
x		
x		
x		

No. de niveles 2
Otros elementos


Ancho muros 0.45

4. ASPECTOS LEGALES

Régimen de propiedad Privado

5. CONTEXTO INMEDIATO

COLEGIO DE ARQUITECTOS DE LA
COMARCA LAGUNERA, A. C.
BLVD. REVOLUCION 1507 OTE.
TELS. 17-80-10 Y 15-59-23
TORREON, COAH.



ZARAGOZA

MORELOS



6. DATOS HISTORICOS (1. orales, 2. documentales, 3. inscripciones)


7. BIBLIOGRAFIA

8. OBSERVACIONES

El segundo nivel, tiene ventanas con balcón de fierro perfilado, cornisa con base de ladrillo y pilastras en los extremos.
No se tuvo acceso al interior.

9. BIENES MUEBLES

Jefe de Grupo: C. Díaz Couder





1. LOCALIZACION

Estado Coahuila
Municipio Torreón
Localidad Torreón
Col. o barrio

Calle y Núm. Morelos 1602
Otra localización Esquina Ramos Arizpe

Región Manzana Lote

2. IDENTIFICACION

Nombre edificio
Uso original Casa habitación
Uso actual Comercio, casa habitación
Epoca Const. XVI () XVII () XVIII () XIX () XX (*)

3. CARACTERISTICAS

(Mats. predominantes y Estado de Conservación)
Fachada principal Tabique (aparente)
Muros Tabique
Entrepisos
Cubierta Entablero de madera
Forma entepiso
Forma cubierta Plana

B	R	M
x		
x		
x		

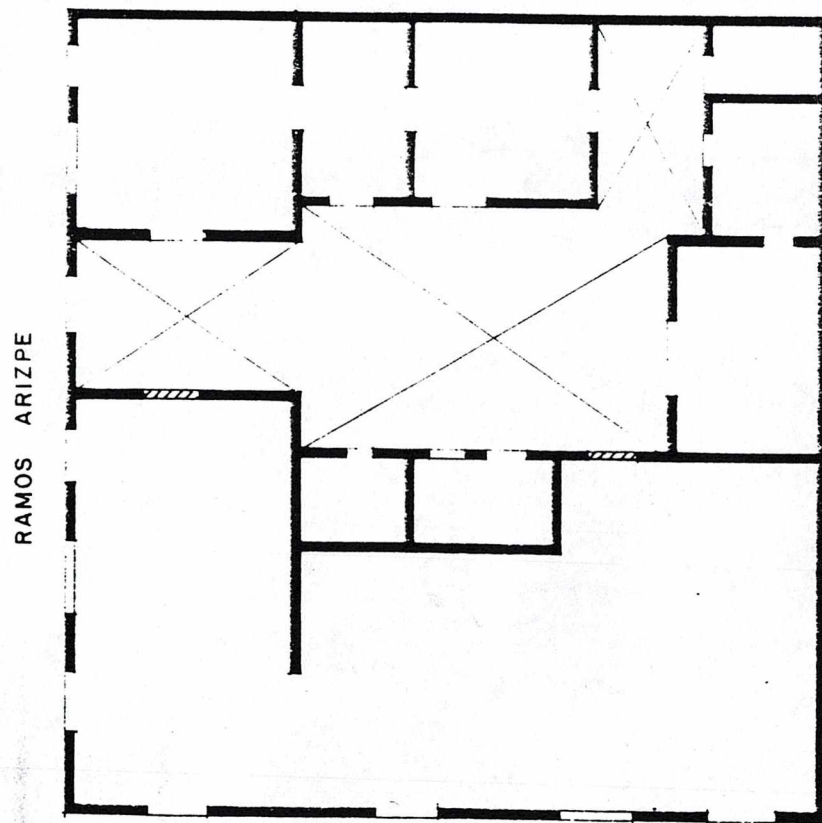
No. de niveles 1
Otros elementos

Ancho muros 0.40

4. ASPECTOS LEGALES


Régimen de propiedad Privado

5. CONTEXTO INMEDIATO



MORELOS

COLEGIO DE ARQUITECTOS DE LA
COMARCA LAGUNERA, A. C.
BLVD. REVOLUCION 1507 OTE.
TELS. 17-80-10 Y 13-59-23
TORREON, COAH.



6. DATOS HISTORICOS (1. orales, 2. documentales, 3. inscripciones)

3. En el interior del inmueble: "1929".

7. BIBLIOGRAFIA

8. OBSERVACIONES

Entablamento de ladrillo con friso decorado.

9. BIENES MUEBLES

Jefe de Grupo: C. Díaz Couder



1. LOCALIZACION
 Calle y Núm. Morelos 1662
 Estado Coahuila
 Municipio Torreón
 Localidad Torreón
 Col. o barrio
 Otra localizacion Ramos Arizpe y Muzquiz
 Región Manzana Lote

2. IDENTIFICACION
 Nombre edificio Hotel Hidalgo
 Uso original Hotel
 Uso actual Hotel
 Epoca Const. XVI () XVII () XVIII () XIX () XX (*)

3. CARACTERISTICAS
 (Mats. predominantes y Estado de Conservación)
 Fachada principal Aplanada
 Muros Tabique
 Entrepisos Entablero de madera
 Cubierta Entablero de madera
 Forma entepiso Plana
 Forma cubierta Plana

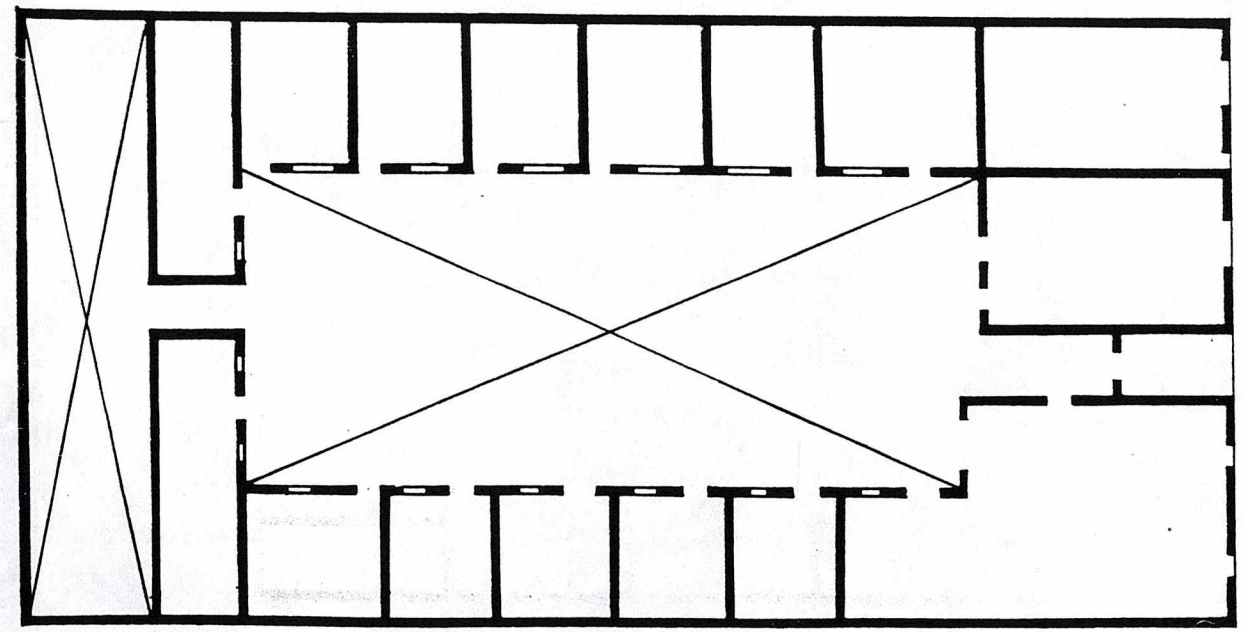
B	R	M	No. de niveles
x			2
x			Otros elementos
x			
x			

Ancho muros 0.40

4. ASPECTOS LEGALES
 Régimen de propiedad Privado

5. CONTEXTO INMEDIATO

COLEGIO DE ARQUITECTOS DE LA
COMARCA LAGUNERA, A. C.
BLVD. REVOLUCION 1507 OTE.
TELS. 17-80-10 Y 13-59-23
TORREON, COAH.



MORELOS



6. DATOS HISTORICOS (1. orales, 2. documentales, 3. inscripciones)

3. En la fachada: "Hotel Hidalgo"

oplatit lecto: oritibis manuz
lecto: lecto: lecto: lecto

7. BIBLIOGRAFIA

8. OBSERVACIONES

El rodapié es de cantera, los marcos de tabique aparente, el entrepiso está dividido por un filete de cantera sobre el que descansa una solera del mismo material, el entablado es de tabique aplanado.

9. BIENES MUEBLES

Jefe de Grupo: C. Díaz Couder



1. LOCALIZACION
 Calle y Núm. Morelos 1644
 Estado Coahuila
 Otra localizacion Entre Ramos Arizpe y Múzquiz
 Municipio Torreón
 Localidad Torreón
 Col. o barrio
 Región Manzana Lote

2. IDENTIFICACION
 Nombre edificio
 Uso original Casa habitación
 Uso actual Casa habitación
 Epoca Const. XVI () XVII () XVIII () XIX () XX (*)

3. CARACTERISTICAS
 (Mats. predominantes y Estado de Conservación)
 Fachada principal Tabique (aparente)
 Muros Tabique
 Entrepisos
 Cubierta Entablero de madera
 Forma entepiso
 Forma cubierta Plana

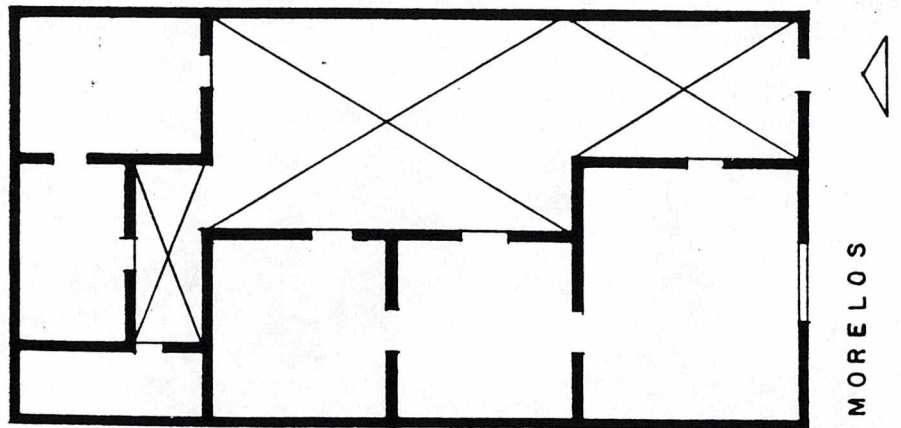
B	R	M	No. de niveles
x			1
x			Otros elementos
x			

Ancho muros 0.40


4. ASPECTOS LEGALES
 Régimen de propiedad Privado

5. CONTEXTO INMEDIATO

COLEGIO DE ARQUITECTOS DE LA
COMARCA LAGUNERA, A.C.
BLVD. REVOLUCION 1507 OTE.
TELS. 17-80-10 Y 13-59-23
TORREON, COAH.



MORELOS



6. DATOS HISTORICOS (1. orales, 2. documentales, 3. inscripciones)

7. BIBLIOGRAFIA

8. OBSERVACIONES

Rodapié de piedra, la reja es de fierro perfilado.

9. BIENES MUEBLES

Jefe de Grupo: C. Díaz Couder



COLEGIO DE ARQUITECTOS DE LA
COMARCA LAGUNERA, A.C.
BLVD. REVOLUCION 1930 OTE
TEMA. IV-80-10 Y IV-33-23
HACD. MORET



Núm. de clave 0 5 0 3 5 0 0 1. Núm. de ficha 0 0 6 6

1. LOCALIZACION
 Calle y Núm. Múzquiz
 Otra localizacion
 Estado Coahuila
 Municipio Torreón
 Localidad Torreón
 Col. o barrio
 Región Manzana Lote

2. IDENTIFICACION
 Nombre edificio La Casa Colorada
 Uso original Caseta reguladora de la Presa del -
 Uso actual Museo de la Revolución / Coyote.
 Epoca Const. XVI () XVII () XVIII () XIX (*) XX ()

3. CARACTERISTICAS
 (Mats. predominantes y Estado de Conservación)
 Fachada principal Tabique
 Muros Tabique
 Entrepisos
 Cubierta Vigas de madera con teja
 Forma entpiso
 Forma cubierta Plana

B	R	M
x		
x		
x		


No. de niveles 1
 Otros elementos

Ancho muros 0.50

4. ASPECTOS LEGALES
 Régimen de propiedad Privado

5. CONTEXTO INMEDIATO

COLEGIO DE ARQUITECTOS DE LA
 COMARCA LAGUNERA, A.C.
 BLVD. REVOLUCION 1507 07
 TELS. 17-80-10 Y 13-59-23
 TORREON, COAH.



MUZQUIZ



6. DATOS HISTORICOS (1. orales, 2. documentales, 3. inscripciones)
2. La caseta reguladora de la Presa del Coyote fue construida en 1853.
 1. Durante la Revolución este inmueble fue baleado.


7. BIBLIOGRAFIA
(La Laguna..., 1979: 39)

8. OBSERVACIONES
En todo el inmueble hay huellas de que fue baleado.

Jefe de Grupo: C. Díaz Couder

9. BIENES MUEBLES

ALBO SOCIETARIO DE OMBRO
D.A. AREMUDAJ AORAMOD
BLVD. REVOLUCION 1501 OTI
15-02-01 Y 01-08-01 21HT
TORREON, COAH.




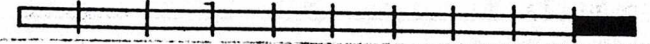


1. LOCALIZACION		Calle y Núm. Ocampo 106			2. IDENTIFICACION	
Estado	Coahuila	Otra localizacion	Esquina con Mina	Nombre edificio		
Municipio	Torreón			Uso original	Casa habitación	
Localidad	Torreón			Uso actual	Casa habitación	
Col. o barrio		Región	Manzana	Lote	Epoca Const. XVI () XVII () XVIII () XIX () XX (*)	
3. CARACTERISTICAS					4. ASPECTOS LEGALES	
(Mats. predominantes y Estado de Conservación)					Régimen de propiedad Privado	
Fachada principal Tabique (aparente)						
Muros Adobe						
Entrepisos						
Cubierta Entablero de madera					5. CONTEXTO INMEDIATO	
Forma entepiso						
Forma cubierta Plana						

B	R	M
x		
x		
x		


No. de niveles 1
Otros elementos

Ancho muros 0.50



OCAMPO

COLEGIO DE ARQUITECTOS DE LA
COMARCA LAGUNERA, A.C.
BLVD. REVOLUCION 1507 OTE.
TELS. 17-80-10 Y 13-59-23
TORREON, COAH.



6. DATOS HISTORICOS (1. orales, 2. documentales, 3. inscripciones)

3. En la fachada: "1921".

7. BIBLIOGRAFIA

8. OBSERVACIONES


El rodapié es de piedra y las rejas de fierro perfilado.

No se tuvo acceso al interior.

9. BIENES MUEBLES

Jefe de Grupo: C. Díaz Couder

COLEGIO DE ARQUITECTOS DE LA
COMARCA LAQUERA A.C.
BLVD. REVOLUCION 100 OTE.
CALLE 100 Y 100
MADRID, COLOM.





1. LOCALIZACION
 Calle y Núm. Ocampo 280
 Estado Coahuila
 Otra localizacion Esquina Galeana
 Municipio Torreón
 Localidad Torreón
 Col. o barrio
 Región Manzana Lote

2. IDENTIFICACION
 Nombre edificio
 Uso original Casa habitación
 Uso actual Casa habitación, comercio
 Epoca Const. XVI () XVII () XVIII () XIX (*) XX ()



3. CARACTERISTICAS
 (Mats. predominantes y Estado de Conservación)
 Fachada principal Tabique (aparente)
 Muros Adobe
 Entrepisos
 Cubierta Vigas de madera con entablerado
 Forma entepiso
 Forma cubierta Plana

B	R	M
x		
x		
x		
x		

No. de niveles 1
 Otros elementos
 Ancho muros 0.50

4. ASPECTOS LEGALES
 Régimen de propiedad Privado

5. CONTEXTO INMEDIATO

6. DATOS HISTORICOS (1. orales, 2. documentales, 3. inscripciones)

7. BIBLIOGRAFIA

8. OBSERVACIONES

Las puertas y ventanas han sido modificadas.

No se tuvo acceso al interior.

9. BIENES MUEBLES

Jefe de Grupo: C. Díaz Couder

COLEGIO DE ARQUITECTOS DE LA
COMARCA LAGUNERA, A.C.
BLVD. REVOLUCION 1540 DE
LAZAR Y GARCIA 1540
TUXTEPEC, OAXACA





Núm. de clave 05031001 Núm. de ficha 0033

1. LOCALIZACION
 Calle y Núm. Ocampo 309
 Estado Coahuila
 Otra localizacion Esquina Galeana
 Municipio Torreón
 Localidad Torreón
 Col. o barrio
 Región Manzana Lote

3. CARACTERISTICAS
 (Mats. predominantes y Estado de Conservación)
 Fachada principal Tabique (aparente)
 Muros Tabique
 Entrepisos
 Cubierta Vigas de madera con entablado
 Forma entepiso Plana
 Forma cubierta Plana

B	R	M
x		
x		
x		
x		

No. de niveles 2
 Otros elementos


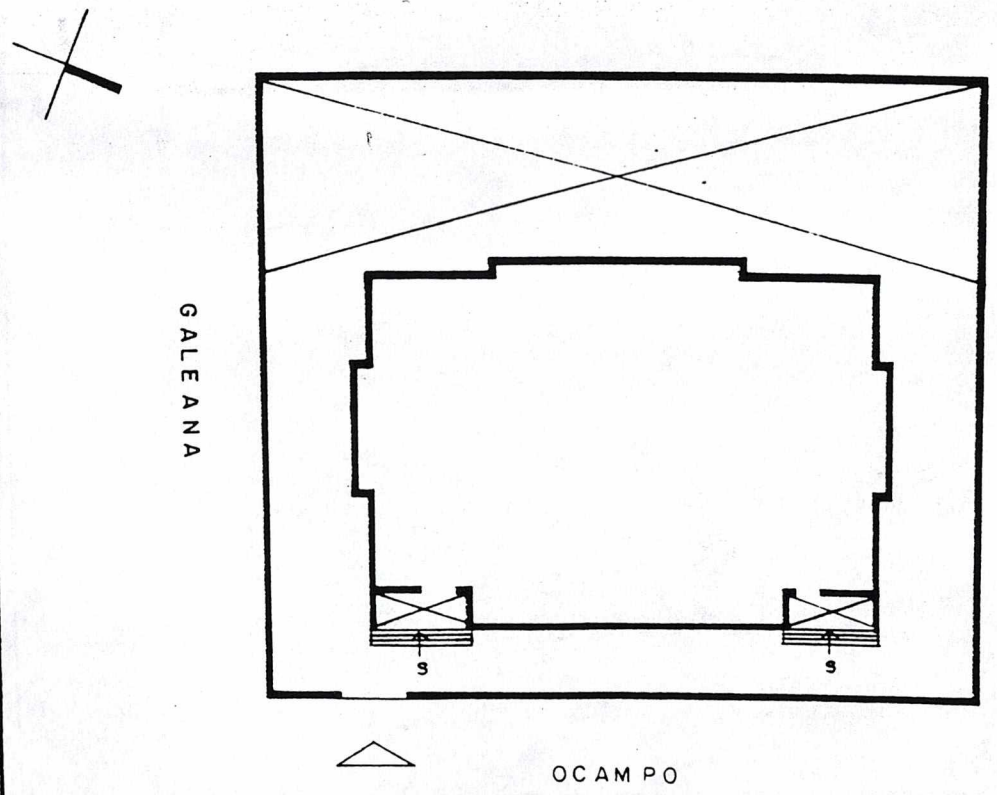
Ancho muros 0.40

2. IDENTIFICACION
 Nombre edificio Escuela Amaño Nervo
 Uso original Escuela
 Uso actual Escuela
 Epoca Const. XVI () XVII () XVIII () XIX () XX (*)

4. ASPECTOS LEGALES
 Régimen de propiedad Federal

5. CONTEXTO INMEDIATO

COLEGIO DE ARQUITECTOS DE LA
 COMARCA LAGUNERA, A.C.
 BLVD. REVOLUCION 1507 OTE.
 TELS. 17-80-10 Y 13-59-23
 TORREON, COAH.



6. DATOS HISTORICOS (1. orales, 2. documentales, 3. inscripciones)

3. En la fachada: "Ayuntamiento de 1922. Esta escuela comenzó a construirse el 20 de marzo de 1922 y se inauguró el 31 de diciembre del mismo año. Torreón, Coahuila".

7. BIBLIOGRAFIA

8. OBSERVACIONES


Los repisones y trabes son de concreto.

No se tuvo acceso al interior.

9. BIENES MUEBLES

Jefe de Grupo: C. Díaz Couder

COLEGIO DE ARQUITECTOS DE LA
C.A. ARREOLA AGRAMON
BLVD. REVOLUCION 1440
TORREON, COAHUILA





1. LOCALIZACION

Calle y Núm. Ocampo 630
 Otra localizacion Esquina Pedro Moreno

Estado Coahuila
 Municipio Torreón
 Localidad Torreón
 Col. o barrio

Región Manzana Lote

2. IDENTIFICACION

Nombre edificio
 Uso original Casa habitación
 Uso actual Casa habitación
 Epoca Const. XVI () XVII () XVIII () XIX () XX ()

3. CARACTERISTICAS
 (Mats. predominantes y Estado de Conservación)

Fachada principal Tabique (aparente)
 Muros Adobe
 Entrepisos
 Cubierta
 Forma entrepiso
 Forma cubierta Plana

B	R	M
x		
x		
x		

No. de niveles 1
 Otros elementos


Ancho muros 0.50

4. ASPECTOS LEGALES


Régimen de propiedad Privado

5. CONTEXTO INMEDIATO

COLEGIO DE ARQUITECTOS DE LA
 COMARCÁ LAGUNERA, A. C.
 BLVD. REVOLUCION 1507 OTE.
 TELS. 17-80-10 Y 13-59-23
 TORREON, COAH.



O C A M P O



3. En la fachada: "1911".

7. BIBLIOGRAFIA

8. OBSERVACIONES


El rodapié es de piedra, las ventanas son de fierro perfilado, y la cornisa con tablero.

No se tuvo acceso al interior.

9. BIENES MUEBLES

Jefe de Grupo: C. Díaz Couder

AL SE
COMUNICACION
ESTADO
MUNICIPIO
CARRERA





Núm. de clave 0 5 0 3 5 0 0 1. Núm. de ficha 0 0 7 1

1. LOCALIZACION

Calle y Núm. Ocampo s/n
Otra localizacion Esquina privada Rayón

Estado Coahuila
Municipio Torreón
Localidad Torreón

Col. o barrio Región Manzana Lote

2. IDENTIFICACION

Nombre edificio
Uso original Casa habitación
Uso actual Casa habitación, comercio
Epoca Const. XVI () XVII () XVIII () XIX (*) XX ()

3. CARACTERISTICAS

(Mats. predominantes y Estado de Conservación)
Fachada principal Tabique (aparente)
Muros Tabique
Entrepisos
Cubierta Mezcla con aplanado
Forma entepiso Plana
Forma cubierta Plana

B	R	M
x		
x		
x		
x		

No. de niveles 2
Otros elementos


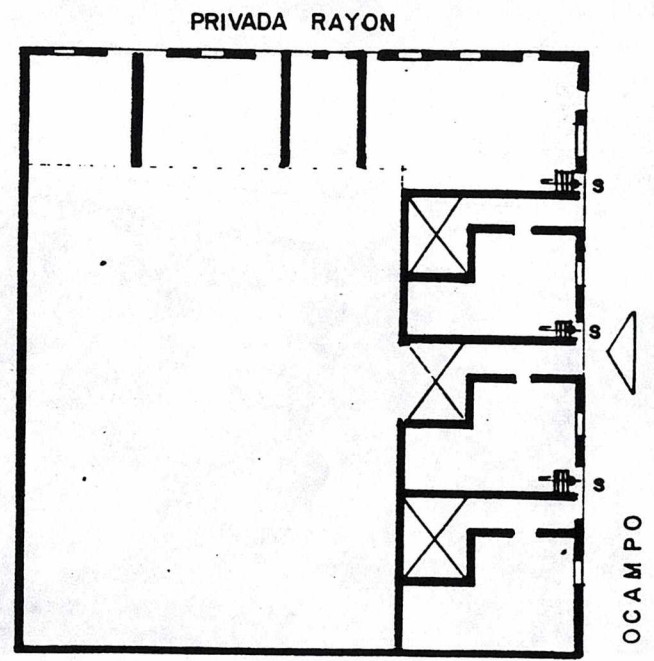
Ancho muros 0.40

4. ASPECTOS LEGALES

Régimen de propiedad Privado

5. CONTEXTO INMEDIATO

COLEGIO DE ARQUITECTOS DE LA
COMARCA LAGUNERA, A.C.
BLVD. REVOLUCION 1507 OTE.
TELS. 17-80-10 Y 13-59-23
TORREON, COAH.



6. DATOS HISTORICOS (1. orales, 2. documentales, 3. inscripciones)

1. Posiblemente fue construida en 1915.

7. BIBLIOGRAFIA


8. OBSERVACIONES

El rodapié es de piedra, en el primer nivel los dinteles de puertas y ventanas son de cantera, en el segundo nivel las ventanas con balcón son de cantera; entablamento con friso decorado.

9. BIENES MUEBLES

Jefe de Grupo: C. Díaz Couder

AL BO GOVERNADA BO CIGLIO
D A AREMUAL AORAMCO
STO SON MOJULOVER DIVLE
SACU Y M-UNI RJET
MAOO MOSEET





1. LOCALIZACION
Calle y Núm. Ramón Corona 185
Otra localización Esquina Ocampo
Estado Coahuila
Municipio Torreón
Localidad Torreón
Col. o barrio
Región Manzana Lote

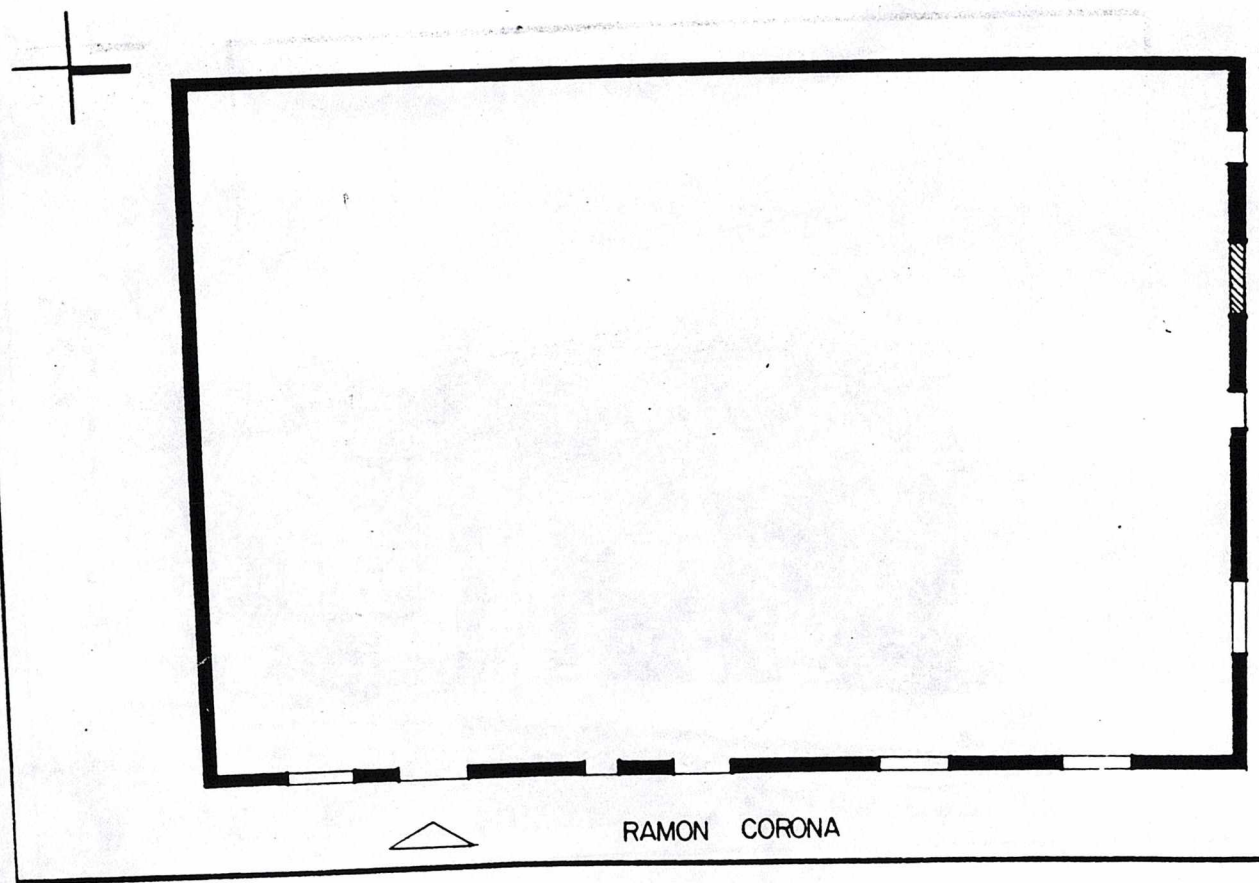
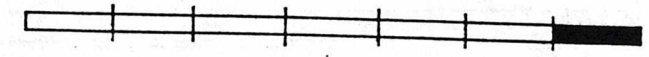
2. IDENTIFICACION
Nombre edificio
Uso original Casa habitación, comercio
Uso actual Casa habitación
Epoca Const. XVI () XVII () XVIII () XIX (*) XX ()

3. CARACTERISTICAS
(Mats. predominantes y Estado de Conservación)
Fachada principal Tabique (aparente)
Muros Adobe
Entrepisos
Cubierta Vigas de madera con entablado
Forma entrepiso
Forma cubierta Plana

B	R	M
x		
	x	
x		

No. de niveles 1
Otros elementos
Ancho muros 0.40

4. ASPECTOS LEGALES
Régimen de propiedad Privado
5. CONTEXTO INMEDIATO



OCAMPO



7. BIBLIOGRAFIA

8. OBSERVACIONES


Las ventanas son de fierro perfilado, una puerta fue clausurada; el entablamento con gárgolas de fierro en el friso, y las pilastras en los extremos.

No se tuvo acceso al interior. Durante un tiempo este inmueble sivió como comercio.

9. BIENES MUEBLES

Jefe de Grupo: C. Díaz Couder

AL ED 2007TUORA EG CIBELCO
S A AREMUGAJ AORAMOO
STO TMI MOUNLLOVRE KEV ER
EURE T CASAL BANT
HAGD MOUROT





1. LOCALIZACION

Estado Coahuila
 Municipio Torreón
 Localidad Torreón
 Col. o barrio

Calle y Núm. Ramón Corona
 Otra localización Entre Carranza e Hidalgo

Región Manzana Lote

2. IDENTIFICACION

Nombre edificio
 Uso original Casa habitación
 Uso actual Casa habitación
 Epoca Const. XVI () XVII () XVIII () XIX () XX (*)

3. CARACTERISTICAS

(Mats. predominantes y Estado de Conservación)
 Fachada principal Tabique
 Muros Tabique
 Entrepisos
 Cubierta Entablamento de madera
 Forma entepiso
 Forma cubierta Plana

B	R	M
x		
x		
	x	

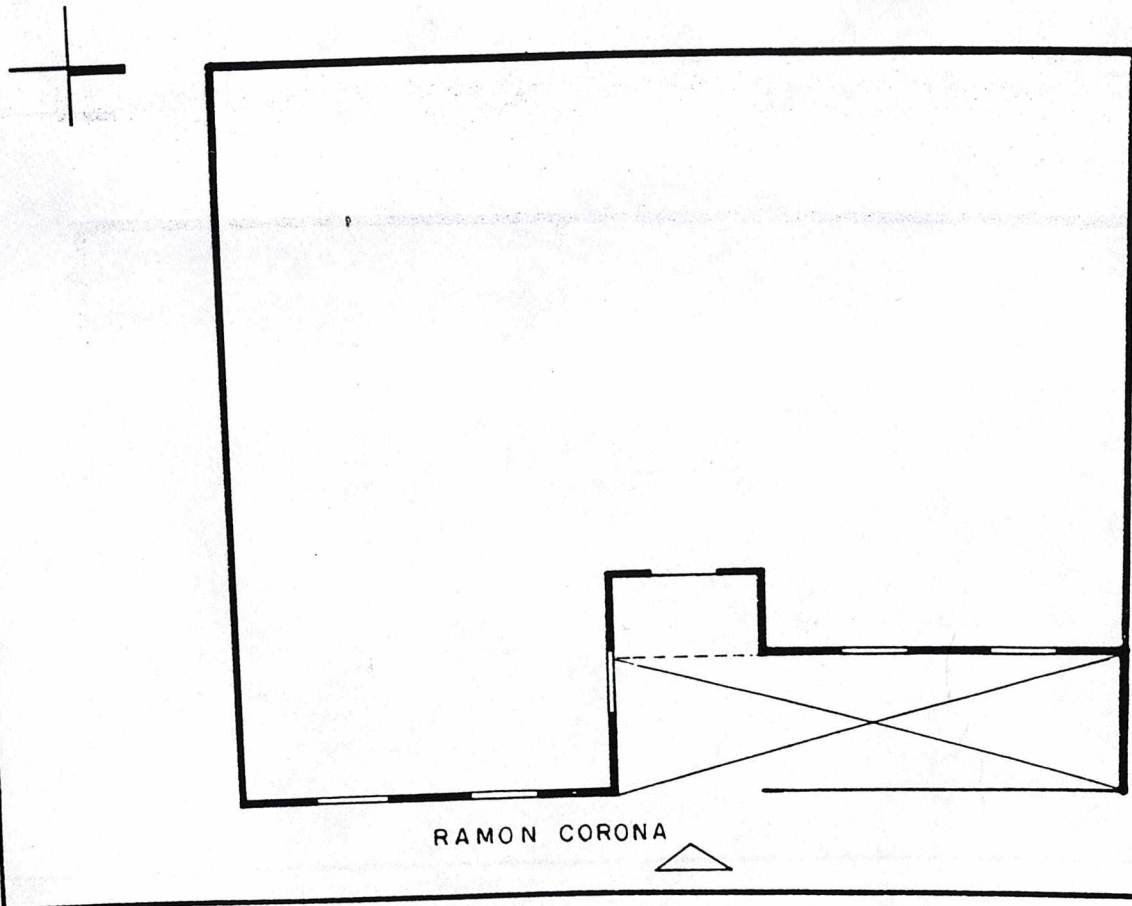

No. de niveles 1
 Otros elementos

Ancho muros 0.40

4. ASPECTOS LEGALES

Régimen de propiedad Privado

5. CONTEXTO INMEDIATO



COLEGIO DE ARQUITECTOS DE LA
 COMARCA LAGUNERA, A.C.
 BLVD. REVOLUCION 1507 OTE.
 TELS. 17-80-10 Y 13-59-23
 TORREON, COAH.



6. DATOS HISTORICOS (1. Orígenes, 2. Desempeño)
Salvador Novo R.:
2. Nació en la Ciudad de México en 1904. Realizó sus primeros estudios en Chihuahua y Torreón. Fue profesor de literatura e historia del teatro. De 1946 a 1952, fue jefe de del Departamento de Teatro del Instituto Nacional de Bellas Artes. Fue miembro de la Academia Mexicana de la Lengua. Murió en 1974 en la Ciudad de México.
3. En la fachada: "En esta casa nació a las letras Salvador Novo R. Ayuntamiento 1967-1969"

7. BIBLIOGRAFIA

(Enciclopedia....., 1978, T. IX : 408)

8. OBSERVACIONES

Las ventanas son de fierro perfilado.
El inmueble se encuentra abandonado.

9. BIENES MUEBLES

Jefe de GRupo: C. Díaz Couder

COLEGIO DE ARQUITECTOS DE LA
COMARCA LAGUNERA, A.C.
DEPARTAMENTO DE INVESTIGACIONES Y
SERVICIOS Y SERVICIOS AL
PÚBLICO



6. DATOS HISTORICOS (1. orales, 2. documentales, 3. inscripciones)

3. En la fachada: "Antonio García Arquitecto 1919".

7. BIBLIOGRAFIA

8. OBSERVACIONES

La fachada no ha sido modificada.

9. BIENES MUEBLES


Jefe de Grupo: C. Díaz Couder

AL BO 2070210000 DE 000000
O LA ARBUDAI AORAMOG
SPO WIKONIJOVRO WYER
LONAI Y 0000000000
LADU 0000000000





1. LOCALIZACION		Calle y Núm.	Rodríguez 446																		
Estado	Coahuila	Otra localizacion	Entre Venustiano Carranza e Hidal																		
Municipio	Torreón	go.																			
Localidad	Torreón	Región	Manzana	Lote																	
Col. o barrio																					
3. CARACTERISTICAS		<table border="1"> <tr><td>B</td><td>R</td><td>M</td></tr> <tr><td>x</td><td></td><td></td></tr> <tr><td>x</td><td></td><td></td></tr> <tr><td></td><td></td><td></td></tr> <tr><td>x</td><td></td><td></td></tr> </table>		B	R	M	x			x						x			No. de niveles 1		
B	R	M																			
x																					
x																					
x																					
(Mats. predominantes y Estado de Conservación)				Otros elementos																	
Fachada principal Tabique (aparente)																					
Muros Adobe																					
Entrepisos																					
Cubierta Lámina				Ancho muros 0.50																	
Forma entepiso																					
Forma cubierta Inclclinada (dos aguas)																					
2. IDENTIFICACION																					
Nombre edificio																					
Uso original		Bodega																			
Uso actual		Bodega																			
Epoca Const.		XVI ()		XVII () XVIII () XIX (*) XX (*)																	
4. ASPECTOS LEGALES																					
Régimen de propiedad		Privado																			
5. CONTEXTO INMEDIATO																					



COLEGIO DE ARQUITECTOS DE LA
COMARCA LAGUNERA, A. C.
BLVD. REVOLUCION 1507 OTE.
TELS. 17-80-10 Y 13-59-23
TORREON, COAH.



6. DATOS HISTORICOS (1. orales, 2. documentales, 3. inscripciones)

7. BIBLIOGRAFIA

8. OBSERVACIONES

El rodapié es de piedra, hay una puerta clausurada, en la parte superior del acceso principal se encuentra un frontón triangular, la cornisa está deteriorada.

9. BIENES MUEBLES

Jefe de Grupo: C. Díaz Couder

COMERCIO DE ARQUITECTOS DE LA
COMARCA LACUNERA, S.A.
SOLUCIONES Y SERVICIOS
EN EL SECTOR DE LA
CONSTRUCCION



ESTADO NACIONAL
DIRECCION
LOCALIDAD
Estado
Municipio
Código Postal
Código de Barrio
Código de Calle
Código de Manzana
Código de Parcela
Código de Lote
Código de Unidad



1. LOCALIZACION
 Calle y Núm. Ramos Arizpe 444
 Estado Coahuila
 Otra localizacion Entre Hidalgo y Venustiano Carranza.
 Municipio Torreón
 Localidad Torreón
 Col. o barrio
 Región Manzana Lote

2. IDENTIFICACION
 Nombre edificio
 Uso original
 Uso actual Abandonada
 Epoca Const. XVI () XVII () XVIII () XIX (*) XX ()

3. CARACTERISTICAS
 (Mats. predominantes y Estado de Conservación)
 Fachada principal Tabique (aparente)
 Muros Tabique
 Entrepisos
 Cubierta Vigas de madera con entablerado
 Forma entepiso
 Forma cubierta Plana

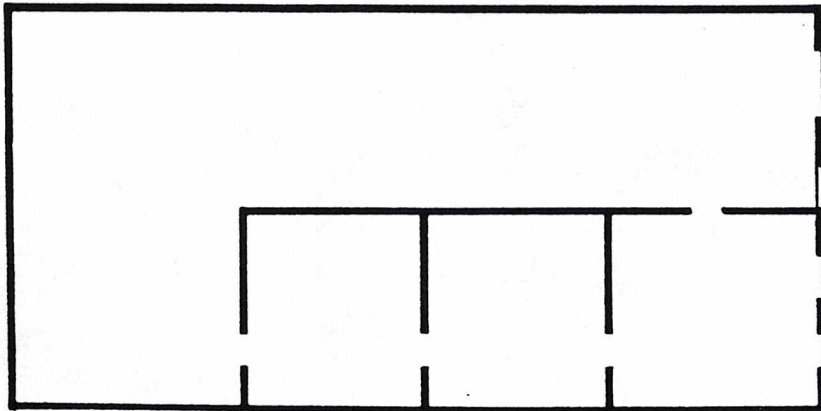

B	R	M
x		
x		
x		

No. de niveles 1
 Otros elementos
 Ancho muros 0.40


4. ASPECTOS LEGALES
 Régimen de propiedad Privado

5. CONTEXTO INMEDIATO

COLEGIO DE ARQUITECTOS DE LA
 COMARCA LAGUNERA, A.C.
 BLVD. REVOLUCION 1507 OTE.
 TELS. 17-80-10 Y 13-59-23
 TORREON, COAH.



RAMOS ARIZPE



6. DATOS HISTORICOS (1. orales, 2. documentales, 3. inscripciones)

7. BIBLIOGRAFIA

8. OBSERVACIONES

El zoclo es de cantera, los dinteles, la pilastra de la esquina, la cornisa y la tapa de pretil son de tabique aparente.

No se tuvo acceso al interior.

9. BIENES MUEBLES

Jefe de Grupo: C. Díaz Couder

AL BO SOTOBUORA BO OIDEJOD
O A AHEMUDAI ACHAMCO
BTO MCI MOYALIGVBA KAVJE
ELCMI Y BAPCI MINT
BACD MOKKLOT



1. LOCALIZACION
 Calle y Núm. Ramos Arizpe 218
 Estado Coahuila
 Otra localizacion Esquina Morelos
 Municipio Torreón
 Localidad Torreón
 Col. o barrio
 Región Manzana Lote

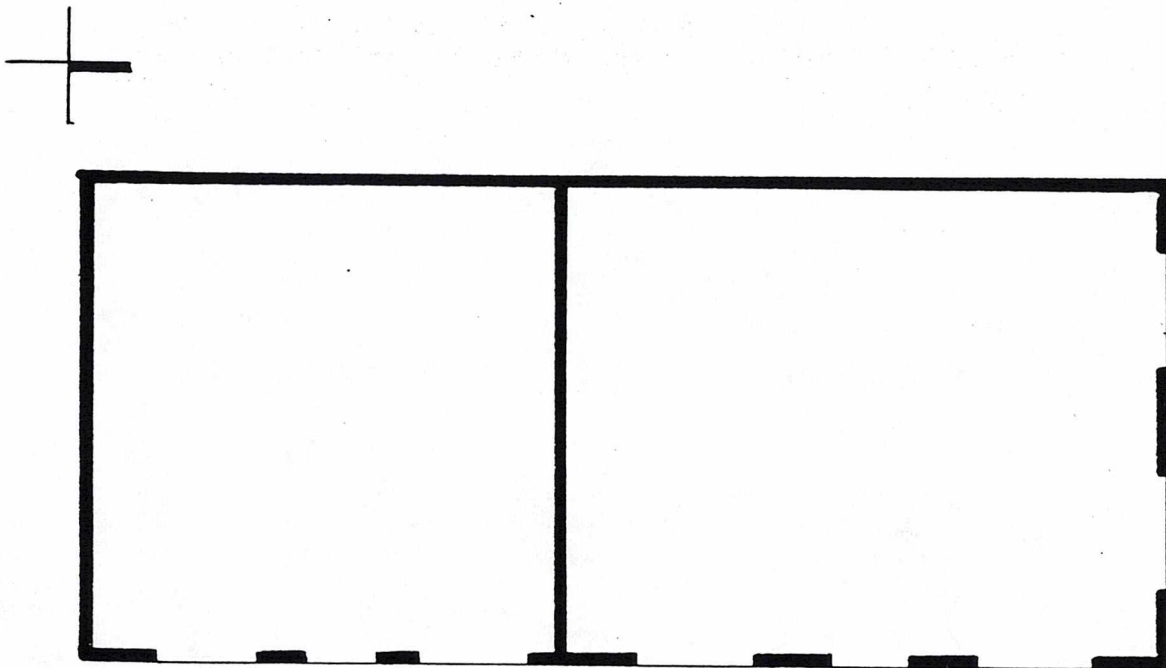
2. IDENTIFICACION
 Nombre edificio
 Uso original Comercio
 Uso actual Comercio
 Epoca Const. XVI () XVII () XVIII () XIX () XX (*)

3. CARACTERISTICAS
 (Mats. predominantes y Estado de Conservación)
 Fachada principal Aplanada
 Muros Tabique
 Entrepisos
 Cubierta Lámina
 Forma entepiso
 Forma cubierta Inclínada (dos aguas)
 No. de niveles 1
 Otros elementos
 Ancho muros 0.40

B	R	M
x		
x		
x		

4. ASPECTOS LEGALES
 Régimen de propiedad Privado

5. CONTEXTO INMEDIATO



RAMOS ARIZPE

MORELOS

COLEGIO DE ARQUITECTOS DE LA
 COMARCA LAGUNERA, A. C.
 BLVD. REVOLUCION 1507 OTE.
 TELS. 17-80-10 Y 13-59-23
 TORREON, COAH.





1. LOCALIZACION
 Calle y Núm. Valdés Carrillo 69
 Estado Coahuila
 Otra localizacion Entre Matamoros y Allende
 Municipio Torreón
 Localidad Torreón
 Col. o barrio
 Región Manzana Lote

2. IDENTIFICACION
 Nombre edificio
 Uso original Comercio, bodega
 Uso actual Comercio
 Epoca Const. XVI () XVII () XVIII () XIX () XX ()

3. CARACTERISTICAS
 (Mts. predominantes y Estado de Conservación)
 Fachada principal Tabique (aparente)
 Muros Adobe
 Entrepisos
 Cubierta Entablerado de madera
 Forma entepiso
 Forma cubierta Plana

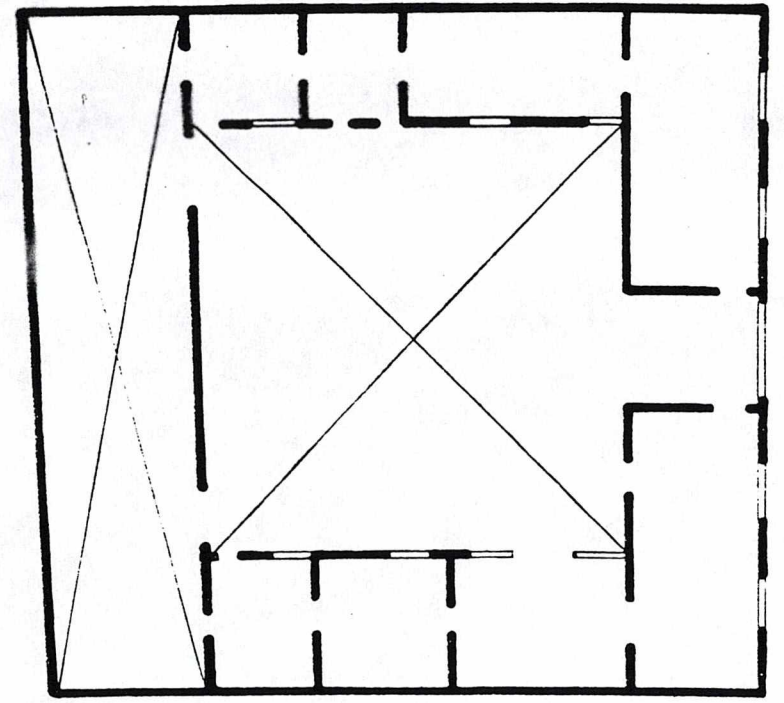
B	R	M
x		
x		
x		

No. de niveles 1
 Otros elementos

Ancho muros 0.50

4. ASPECTOS LEGALES
 Régimen de propiedad Privado


5. CONTEXTO INMEDIATO



VALDEZ CARRILLO



COLEGIO DE ARQUITECTOS DE LA
 COMARCA LAGUNERA, A. C.
 BLVD. REVOLUCION 1507 OTE.
 TELS. 17-80-10 Y 13-59-23
 TORREON, COAH.



6. DATOS HISTORICOS (1. orales, 2. documentales, 3. inscripciones)

7. BIBLIOGRAFIA

8. OBSERVACIONES

Rodapié aplanado y rejas de fierro.

Jefe de Grupo: C. Díaz Couder

9. BIENES MUEBLES

AL SE SECRETARIA DE OIBLCO
COMISION INGENIERIA A.C.
ESTO PARA EL TRABAJO DE LA
CLASE Y EL LABORATORIO
DE LA ESCUELA



1. LOCALIZACION
Calle y Núm. Zaragoza 79
Estado Coahuila
Municipio Torreón
Localidad Torreón
Col. o barrio
Otra localización Entre Allende y Matamoros
Región Manzana Lote

2. IDENTIFICACION
Nombre edificio
Uso original Casa habitación
Uso actual Comercio
Epoca Const. XVI () XVII () XVIII () XIX (*) XX ()


3. CARACTERISTICAS
(Mats. predominantes y Estado de Conservación)
Fachada principal Aplanada
Muros Adobe
Entrepisos
Cubierta Vigas de madera con entablero
Forma entepiso
Forma cubierta Plana

B	R	M
	x	
x		
x		

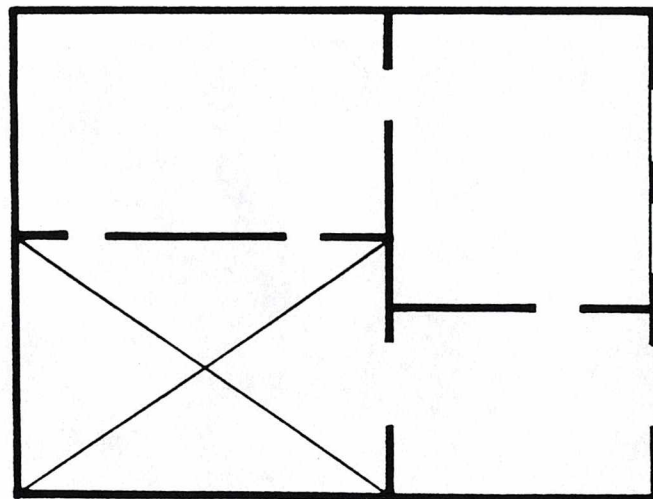
No. de niveles 1
Otros elementos
Ancho muros 0.60

4. ASPECTOS LEGALES
Régimen de propiedad Privado

5. CONTEXTO INMEDIATO



COLEGIO DE ARQUITECTOS DE LA
COMARCA LAGUNERA, A. C.
BLVD. REVOLUCION 1507 OTE.
TELS. 17-80-10 Y 13-59-23
TORREON, COAH.



ZARAGOZA



7. BIBLIOGRAFIA

8. OBSERVACIONES

Humedad en el extremo inferior derecho, fachada deteriorada, rejas de fierro perfilado.

9. BIENES MUEBLES

Jefe de Grupo: C. Díaz Couder

AL SE SOSTIENE EN OJOS
COMARCA LA GUERRA, A.C.
DE LA GUERRA Y LA PAZ
DE LA GUERRA Y LA PAZ
DE LA GUERRA Y LA PAZ



1. LOCALIZACION

Estado Coahuila
Municipio Torreón
Localidad Torreón
Col. o barrio

Calle y Núm. Zaragoza 308
Otra localización Esquina Juárez

Región Manzana Lote

2. IDENTIFICACION

Nombre edificio
Uso original Casa habitación
Uso actual Casa, comercio
Epoca Const. XVI () XVII () XVIII () XIX (*) XX ()

3. CARACTERISTICAS

(Mats. predominantes y Estado de Conservación)

Fachada principal Tabique (aparente)

Muros Tabique

Entrepisos Entablero

Cubierta Entablero

Forma entepiso Plana

Forma cubierta Plana

B	R	M
x		
x		
x		
x		

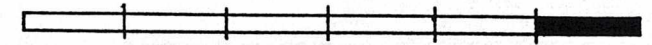
No. de niveles 2
Otros elementos

Ancho muros 0.40


4. ASPECTOS LEGALES

Régimen de propiedad Privado

5. CONTEXTO INMEDIATO




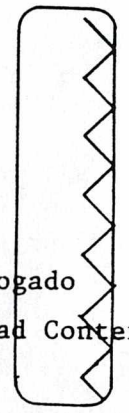

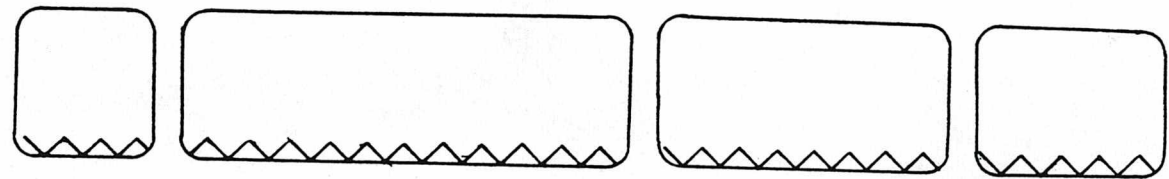

COLEGIO DE ARQUITECTOS DE LA
COMARCA LAGUNERA, A.C.
BLVD. REVOLUCION 1507 OTR.
TELS. 17-80-10 Y 13-59-23
TORREON, COAH.



JUAREZ

ZARAGOZA





SIMBOLOGIA:
● Inmueble Catalogado
⌚ Homogeneidad Contextual

COLEGIO DE ARQUITECTOS DE LA
COMARCA LAGUNERA, A. C.
BLVD. REVOLUCION 1507 OTE.
TELS. 17-80-10 Y 13-59-23
TORREON, COAH.

PLANO DE LOCALIZACION: COAHUILA TORREON LA FLOR DE JUMILCO



1. LOCALIZACION Calle y Núm.
Estado Coahuila Otra localizacion Frente a la vía del ferrocarril
Municipio Torreón
Localidad La Flor de Jimulco
Col. o barrio Región Manzana Lote

2. IDENTIFICACION
Nombre edificio
Uso original Hacienda
Uso actual Casa habitación
Epoca Const. XVI () XVII () XVIII () XIX (*) XX ()

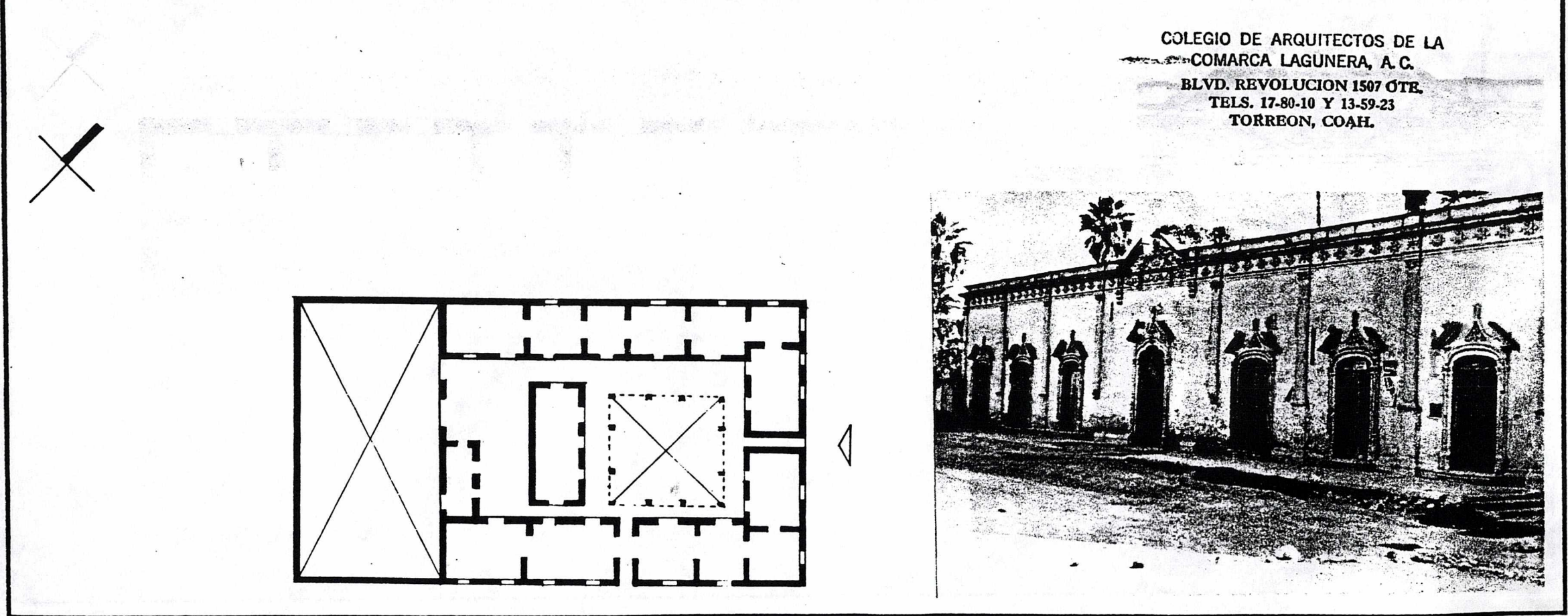
3. CARACTERISTICAS
(Mats. predominantes y Estado de Conservación)
Fachada principal Aplanada
Muros Adobe
Entrepisos
Cubierta Vigas de madera con carrizos
Forma entepiso
Forma cubierta Plana

B	R	M
x		
x		
x		

No. de niveles 1
Otros elementos
Ancho muros 0.60

4. ASPECTOS LEGALES
Régimen de propiedad Privado

5. CONTEXTO INMEDIATO



6. DATOS HISTORICOS (1. orales, 2. documentales, 3. inscripciones)

3. En la fachada se lee lo siguiente: "1899".

7. BIBLIOGRAFIA

8. OBSERVACIONES

Tres ventanas fueron convertidas en puertas. El rodapié, el frontón incompleto y marcos de puertas y ventanas; el frontón remata el acceso principal y las pilastras son de cantera. Su propietario original fue Amador Cárdenas.

9. BIENES MUEBLES

Jefe de Grupo: C. Díaz Couder





1. LOCALIZACION
 Estado Coahuila
 Municipio Torreón
 Localidad La Flor de Jimulco
 Col. o barrio
 Calle y Núm.
 Otra localizacion Frente a la vía del ferrocarril
 Región Manzana Lote

2. IDENTIFICACION
 Nombre edificio Casa de la Cultura
 Uso original Casa habitación
 Uso actual Casa de la cultura
 Epoca Const. XVI () XVII () XVIII () XIX (*) XX ()

3. CARACTERISTICAS
 (Mats. predominantes y Estado de Conservación)
 Fachada principal Aplanada
 Muros Adobe
 Entrepisos
 Cubierta Vigas de madera con entablado
 Forma entepiso
 Forma cubierta Plana

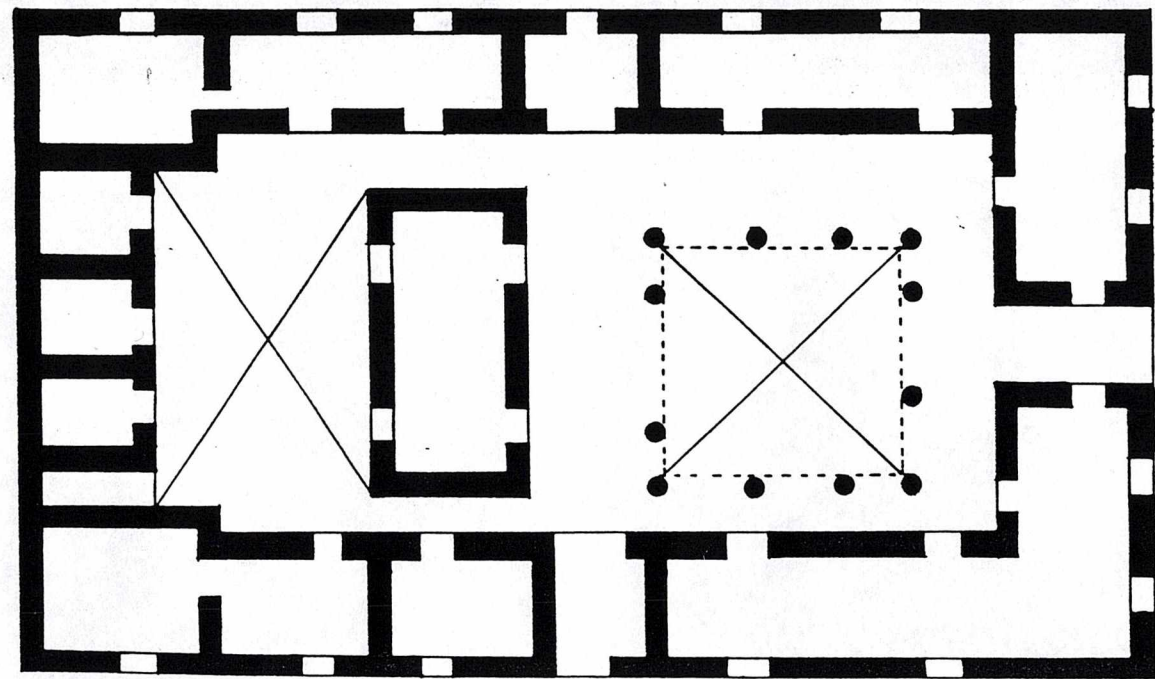
B	R	M
x		
x		
x		

No. de niveles 1
 Otros elementos


Ancho muros 0.60

4. ASPECTOS LEGALES
 Régimen de propiedad Federal

5. CONTEXTO INMEDIATO



COLEGIO DE ARQUITECTOS DE LA
 COMARCA LAGUNERA, A. C.
 BLVD. REVOLUCION 1507 OTE.
 TELS. 17-80-10 Y 13-59-23
 TORREON, COAH.



6. DATOS HISTORICOS (1. orales, 2. documentales, 3. inscripciones)

1. La casa fue construida en la misma época que la hacienda, aquí residia el administrador de ésta.

7. BIBLIOGRAFIA

8. OBSERVACIONES

La cubierta fue reconstruida, actualmente es de concreto. Ha sido usada como escuela primaria.

9. BIENES MUEBLES

Jefe de Grupo: C. Díaz Couder

AL SEÑOR SECRETARIO DE CULTURA
CALLE ASEVEDAL AGUIAR
ESTADO DEL GOBIERNO FEDERAL
SECRETARÍA DE CULTURA
CALLE DE LOS RÍOS

INDICE

Presentación	V	Información general	2031
Agradecimientos	VII	Localidades con inmuebles catalogados	2032
Introducción	IX	Torreón. Ciudad	
		Ficha de Localidad	2033
Estado de COAHUILA		Fichas de Catálogo	2035
Información general	1	Flor de Jimulco, La. Ejido	
		Plano de Localización	2193
MUNICIPIO DE TORREON		Fichas de Catálogo	2195

COLEGIO DE ARQUITECTOS DE LA
COMARCA LAGUNERA, A.C.
BLVD. REVOLUCION 1597 OTE.
TELS. 17-30-10 Y 13-59-23
TORREON, COAH.

BIBLIOGRAFIA GENERAL DEL ESTADO

COLEGIO DE ARQUITECTOS DE LA
COMARCA LAGUNERA, A. C.
BLVD. REVOLUCION 1507 OTE.
TELS. 17-80-10 Y 13-59-23
TORREON, COAH.

- Agraz García de Alba, Gabriel**
1958 *Ofrenda a México. Compendio de geografía, historia y biografías mexicanas.* Guadalajara, (s.e.), t.1.
- Alessio Robles, Vito**
1934 *Saltillo en la historia y en la leyenda.* México, A. del Bosque Impresor.
1938 *Coahuila y Texas en la época colonial.* México, Editorial Cultura.
- Contreras, Juan**
1948 *Monografía de Parras de la Fuente.* México, Editorial Olimpo.
1948 *Cuarto centenario de la fundación del obispado de Guadalajara.* Guadalajara, Artes Gráficas.
- Cuéllar Valdés, Pablo M.**
1981 *Geografía del estado de Coahuila.* Saltillo, Universidad Autónoma de Coahuila, (Biblioteca de la UAC, 7).
1982 *Historia de la ciudad de Saltillo.* Saltillo, Universidad Autónoma de Coahuila. (Biblioteca de la UAC, 13).
- Dávila Aguirre, J. de Jesús**
1974 *Crónica del Saltillo antiguo. De su origen a 1910.* 2a. ed. Saltillo, (s.e.).
- Dávila, Oscar y Sergio Recio**
1975 *La catedral de Saltillo y la capilla del Santo Cristo.* Saltillo, (s.e.).
1978 *Enciclopedia de México. Coahuila. Monclova.* 4a. ed. José Rogelio Alvarez (director). México, t. 2, pp. 512-540; t. 9, pp. 120.
- Flores, Blas M.**
1892 *Exploración practicada en el desierto de Coahuila y Chihuahua por el Mayor de Caballería Blas M. Flores.* México, Oficina tipográfica de la Secretaría de Fomento.
- Fuentes Aguirre, Jorge**
1984 "¡¡No derrumben la casa de don Marcelino!!", *Vanguardia*, Saltillo, 5 de octubre.
- García Mares, Pedro**
1927 *Historia de la villa de Rosales.* Saltillo, (s.e.).
- Guerra, Eduardo**
1932 *Historia de La Laguna. Torreón, Su origen y sus fundadores.* Torreón, Impresora de Coahuila.
1979 *La Laguna. Monografía histórica.* Torreón, Instituto de Investigaciones Científicas, Históricas y Geográficas del Estado de Coahuila. Unidad Laguna.
1909 *La República Mexicana. Coahuila. Reseña geográfica y estadística.* París, Librería de la Vda. de Ch. Bouret.
- Menchaca Hernández, Daniel**
1977 "Construcción y reedificación de la parroquia de Monclova". *El Tiempo*, Monclova, 23 de septiembre.
1984 "Edificios históricos de Monclova", "El Polvorín", *El Tiempo*. Monclova, 19 de octubre.
1984 "Edificios históricos de Monclova. Hospital Real, hoy Cuartel Hidalgo", *El Tiempo*, Monclova, 18 de octubre.
- Moreno, Pablo C.**
1955 *Torreón a través de sus presidentes municipales.* México, Editorial Patria.
1967 *Galería de coahuilenses distinguidos.* Torreón, Imprenta Mayagoitia.

- Morfi, fray Agustín de**
1935 *Viaje de indios y diario del Nuevo México*. 2a. ed. México, Antigua Librería Robredo de José Porrúa e Hijos.
- Neira Barragán, Manuel**
1962 *San Buena. Estampas de mi tierra*. Monterrey, Impresora del Norte, p. 19.
- Peña y Peña, Alvaro**
Estado de Coahuila. México, SEP. Subsecretaría de Asuntos Culturales, (Cuadernos de lectura popular, 192).
- Portillo, Esteban L.**
1886 *Anuario coahuilense para 1886*. Saltillo, Editor Amado Prado.
- 1897 *Catecismo geográfico, político e histórico del estado de Coahuila de Zaragoza*. 2a. ed., Saltillo, Tipografía del Gobierno en Palacio.
- Prado, Amado**
1899 *Prontuario de la municipalidad de Torreón*. Saltillo, Tipografía del Gobierno en Palacio.
- Rodríguez González, José**
1926 *Geografía del Estado de Coahuila*. México, Sociedad de Edición y Librería Franco Americana (Antigua Librería de Ch. Bouret).
- 1974 *75 Aniversario Compañía Industrial de Parras, S.A.*, Torreón, Tipografía Lazalde.
- Silva Herzog, Jesús**
1969 *Breve historia de la Revolución Mexicana*. 6a. ed., México, Fondo de Cultura Económica. (Colección popular, 17). t. 2, pp. 36-39.
- Tonche Flores, Gumaro**
1984 *Francisco I. Madero, Coahuila "Corazón de La Laguna"*. Monografía del Municipio. (s.e.), p. 20.
- 1984 *Vanguardia*. Saltillo, enero-febrero.
- Villarelo Vélez, Ildfonso**
Historia de Coahuila. Saltillo, Impresiones del Norte, (s.a.).

SECRETARIO DE EDUCACION PUBLICA

Lic. Miguel González Avelar

SUBSECRETARIO DE CULTURA DE LA SEP

Lic. Martín Reyes Vayssade

DIRECTOR GENERAL DEL INSTITUTO NACIONAL DE
ANTROPOLOGIA E HISTORIA

Dr. Enrique Florescano Mayet

COORDINADOR GENERAL DEL PROGRAMA CULTURAL
DE LAS FRONTERAS

Lic. Alejandro Ordorica Saavedra

DIRECTORA DE MONUMENTOS HISTORICOS DEL INAH

Mtra. Sonia Lombardo de Ruiz

JEFE DEL DEPARTAMENTO DE ESTUDIO Y CATALOGO DE
MONUMENTOS DE LA DMH

Arq. Eugenia Prieto Inzunza

SUBJEFE DEL DEPARTAMENTO DE ESTUDIO Y CATALOGO
DE MONUMENTOS DE LA DMH

Arq. Roberto Jaramillo Lara

COORDINADORA TECNICA DEL DEPARTAMENTO DE ESTUDIO
Y CATALOGO DE MONUMENTOS DE LA DMH

Arq. Ivone Arámbula Alvarez

DEPARTAMENTO DE DIFUSION DE LA DMH

Lic. Ruth Solís Vicarte

Lic. María de Lourdes Lara Flores

COLEGIO DE ARQUITECTOS DE LA
COMARCA LAGUNERA, A. C.
BLVD. REVOLUCION 1507 OTB.
TELS. 17-80-10 Y 13-58-23
TORREON, COAH.